



2011 - 2025



Plan de desarrollo **Santo Tomás La Unión** **Suchitepéquez**

AGOSTO 2011

<p>02.01.02</p> <p>CM 1017</p>	<p>Consejo Municipal de Desarrollo del Municipio de Santo Tomas La Unión y Secretaría de Planificación y Programación de la Presidencia, Dirección de Planificación Territorial. Plan de Desarrollo Santo Tomás La Unión. Guatemala: SEGEPLAN/DPT, 2011.</p> <p><i>79 p. il. ; 27 cm. Anexos. (Serie: PDM SEGEPLAN, CM 1017)</i></p> <p>1. Municipio. 2. Diagnóstico municipal. 3. Desarrollo local. 4. Planificación territorial. 5. Planificación del desarrollo. 6. Objetivos de desarrollo del milenio.</p>
---	--

Consejo Municipal de Desarrollo

Municipio de Santo Tomás La Unión, Suchitepéquez, Guatemala, Centro América

Tel. 78728064

Secretaría de Planificación y Programación de la Presidencia

9ª Calle, 10-44 zona 1, Guatemala, Centro América

PBX: 23326212

www.segeplan.gob.gt

Se permite la reproducción total o parcial de este documento, siempre que no se alteren los contenidos ni los créditos de autoría y edición.

Directorio

Pedro Vicente Gutiérrez
Presidente del Consejo Municipal de Desarrollo, Santo Tomás La Unión, Suchitepéquez

Karin Slowing Umaña
Secretaria de Planificación y Programación de la Presidencia, SEGEPLAN

Ana Patricia Monge Cabrera
Sub Secretaria de Planificación y Ordenamiento Territorial, SEGEPLAN

Juan Jacobo Dardón Sosa
Asesor en Planificación y Metodología, SEGEPLAN

Jorge Erick Cárcamo González
Delegado Departamental, SEGEPLAN, Suchitepéquez

Equipo facilitador del proceso

Darly Melany Mota Par
Directora Municipal de Planificación, Santo Tomás La Unión, Suchitepéquez

Gustavo Adolfo De León Sánchez
Facilitador del proceso de planificación, SEGEPLAN, Suchitepéquez

Norman Mendoza
Especialista en Planificación, SEGEPLAN, Suchitepéquez

Con la conducción y asesoría metodológica de la Dirección de Planificación Territorial,
SEGEPLAN

INDICE GENERAL

I. PRESENTACION	1
II. INTRODUCCIÓN	2
III. ANTECEDENTES DE PLANIFICACION	5
IV. OBJETIVOS DEL PDM	6
4.1. Objetivo general	6
4.2. Objetivos específicos del PDM	6
V. METODOLOGIA DEL PROCESO	7
VI. DIAGNÓSTICO	9
6.1. Descripción general del municipio	9
6.1.1. Ubicación geográfica	9
6.1.2. Demografía.....	10
6.1.3. Condiciones de vida	12
6.2. Historia, cultura e identidad.....	14
6.3. Dimensiones	15
6.3.1. Dimensión social	15
a. Salud.....	15
b. Seguridad alimentaria.....	20
c. Educación	22
d. Servicios básicos	27
e. Seguridad ciudadana:	29
f. Conclusión dimensión social.....	31
6.3.2. Dimensión ambiental	33
a. Recursos naturales.....	33
b. Gestión de riesgo	36
c. Saneamiento ambiental	38
d. Conclusión dimensión ambiental	39
6.3.3. Dimensión económica	42
a. Empleo y migración	42
b. Desarrollo productivo.....	44
c. Conclusiones dimensión económica	47
6.3.4. Dimensión político institucional	49
a. Conclusión dimensión político institucional.....	50
6.4. Síntesis del modelo de desarrollo territorial actual	52
VII. PROPUESTA DE PLANIFICACIÓN DE DESARROLLO	54
7.1. Visión.....	54
7.2. Modelo de Desarrollo Territorial Futuro -MDTF-	54
7.3. Ejes de desarrollo.....	57
7.4. Matrices de planificación.....	59
VIII. BIBLIOGRAFIA	68
IX. ANEXOS	69
X. SITIOS DE BUSQUEDA DE INFORMACION	71

INDICE DE CUADROS

Cuadro No. 1	Población total y por género.....	10
Cuadro No. 2	Flujo migratorio.....	12
Cuadro No. 3	Índice de marginación.....	13
Cuadro No. 4	Gasto municipal en salud.....	16
Cuadro No. 5	Morbilidad en menores de un año.....	19
Cuadro No. 6	Producción de Maíz Frijol Cosecha 2009.....	20
Cuadro No. 7	Listado de Institutos Básicos.....	24
Cuadro No. 8	Indicadores Educativos 2002-2007.....	24
Cuadro No. 9	Gasto municipal 2006 en educación.....	27
Cuadro No. 10	Gasto municipal 2006 en Quetzales en saneamiento.....	28
Cuadro No. 11	Servicio de alumbrado.....	29
Cuadro No. 12	Uso del suelo.....	34
Cuadro No. 13	Nacimientos de agua.....	35
Cuadro No. 14	Arreglos de uso del agua.....	35
Cuadro No. 15	Formas de eliminar la basura.....	38
Cuadro No. 16	PEA por categoría ocupacional.....	42
Cuadro No. 17	Fincas cafetaleras.....	45
Cuadro No. 18	Sede de instituciones.....	49
Cuadro No. 19	Ejes de desarrollo.....	57

INDICE DE FIGURAS

Figura No. 1	Ubicación Geográfica.....	9
--------------	---------------------------	---

INDICE DE GRAFICOS

Gráfico No. 1	Pirámide Poblacional por Sexo.....	11
Gráfico No. 2	Índice Desarrollo Humano.....	13
Gráfico No. 3	Establecimientos Educativos.....	23
Gráfico No. 4	Pobreza general y extrema.....	44

INDICE DE MAPAS

Mapa No. 1 Dimensión social.....	32
Mapa No. 2 Dimensión ambiental	41
Mapa No. 3 Dimensión económica.....	48
Mapa No. 4 Dimensión político institucional.....	51
Mapa No. 5 Modelo de Desarrollo Territorial Actual	53
Mapa No. 6 Modelo de Desarrollo Territorial Futuro	56

INDICE DE MATRICES

Matriz No. 1 Perfil Socioeconómico.....	45
Matriz No. 2 Motores Económicos que determinan el potencial del municipio	46
Matriz No. 3 Humano, social y dotación de servicios	59
Matriz No. 4 Gestión Ambiental y adaptabilidad al cambio climático	62
Matriz No. 5 Competitividad y transferencia de tecnología apropiada	64
Matriz No. 6 Ordenamiento territorial urbano rural sostenible	66
Matriz No. 7 Modernización y fortalecimiento institucional	67

INDICE DE RECUADROS ODM

Recuadro No. 1 Mortalidad materna.....	17
Recuadro No. 2 Asistencia en partos.....	18
Recuadro No. 3 Mortalidad en niños y niñas menores de cinco años	18
Recuadro No. 4 Pobreza y pobreza extrema.....	21
Recuadro No. 5 Tasas de escolarización, terminación y alfabetización.....	25
Recuadro No. 6 Relación entre mujeres y hombres en educación.....	26
Recuadro No. 7 Acceso a agua potable y saneamiento básico	39

INDICE DE ANEXOS

Anexo No. 1 Listado de participantes.....	69
Anexo No. 2 Acta aprobación PDM.....	70

SIGLAS Y ACRÓNIMOS

COCODE	Consejo Comunitario de Desarrollo
COMUDE	Consejo Municipal de Desarrollo
CONALFA	Comité Nacional de Alfabetización
CUNSUROC	Centro Universitario del Suroccidente
FONAPAZ	Fondo Nacional para la Paz
FUNDAZUCAR	Fundación del Azúcar
IGSS	Instituto Guatemalteco de Seguridad Social
INAB	Instituto Nacional de Bosques
INE	Instituto Nacional de Estadística
MDTA	Modelo de Desarrollo Territorial Actual
MDTF	Modelo de Desarrollo Territorial Futuro
MINEDUC	Ministerio de Educación
MSPAS	Ministerio de Salud Pública y Asistencia Social
ODM	Objetivos de Desarrollo del Milenio
DMP	Dirección Municipal de Planificación
ONG	Organización no Gubernamental
PEA	Población Económicamente Activa
PET	Plan Estratégico Territorial
PIMA	Plan de Inversión Multianual
PNC	Policía Nacional Civil
PNUD	Programa de las Naciones Unidas para el Desarrollo
POA	Plan Operativo Anual
POT	Plan de Ordenamiento Territorial
RENAP	Registro Nacional de las Personas
SEGEPLAN	Secretaría de Planificación y Programación de la Presidencia
SESAN	Secretaría de Seguridad Alimentaria y Nutricional
SIGSA	Sistema de Información Gerencial de Salud
TSE	Tribunal Supremo Electoral
USAID	United States Agency for International Development
USAC	Universidad de San Carlos Guatemala
UTM	Unidad Técnica Municipal
VIH	Virus de Inmunodeficiencia Humana

I. PRESENTACION



MUNICIPALIDAD DE SANTO TOMÁS LA UNIÓN
DEPARTAMENTO DE SUCHITEPEQUEZ
REPÚBLICA DE GUATEMALA, CENTROAMÉRICA
4ª. Avenida I-77 Zona 1 Teléfonos (502) 7872 8063-AL 65
Telefax (502)7872 8142



PRESENTACION

Estimada lectora, estimado lector:

Tengo la satisfacción de dirigirme a usted en nombre de la Corporación Municipal de Santo Tomás La Unión del departamento de Suchitepéquez, para poner en sus manos el presente Plan de Desarrollo Municipal PDM 2012 – 2025, que es un esfuerzo de la municipalidad para mejorar la calidad de vida en el municipio.

La inversión pública que con anterioridad se ha ejecutado en el territorio de Santo Tomás La Unión en educación, salud, agua y saneamiento ambiental, consideramos que se complementa hoy con la edición del PDM 2012 -2025, que esperamos satisfaga nuestros ánchelos, al priorizar y ordenar la inversión público privada con el propósito de mejorar las condiciones que peritan superar la pobreza general y extrema de la población, especialmente del área rural.

Por este medio expreso un sincero agradecimiento a SEGEPLAN por el acompañamiento metodológico que brindo a la Dirección Municipal de Planificación en la formulación del plan y a los diferentes actores por sus valiosos aportes de experiencias personales relacionadas con la priorización de necesidades, que permitió incluirlas en programas y proyectos para que Santo Tomás La Unión sea un territorio competitivo, próspero, solidario y equitativo en el 2025.

La Alcaldía Municipal hoy a mi cargo, estima que este Plan de Desarrollo Municipal llena un gran vacío de planificación territorial y que útilmente aplicado por sub siguientes administraciones, llevara a Santo Tomás La Unión en el lugar que le corresponde entre los municipios más desarrollados del país.

Es entonces compromiso de la municipalidad de Santo Tomás La Unión que este PDM 2012-2025 encuentre gran divulgación y aplicación en la práctica diaria en las comunidades para lograr el desarrollo sostenible del municipio.



Pedro Vicente Gutiérrez
Alcalde Municipal
2008-2012



"TRABAJANDO CON VOLUNTAD Y HUMILDAD DESARROLLAN LOS PUEBLOS"

II. INTRODUCCIÓN

El Plan de Desarrollo Municipal –PDM– del municipio de Santo Tomás La Unión del departamento de Suchitepéquez, constituye un esfuerzo consensuado entre diversos actores locales en el seno del Consejo Municipal de Desarrollo –COMUDE–, en donde confluyen el Concejo Municipal, delegados de los Consejos Comunitarios de Desarrollo –COCODE–, instituciones sectoriales con presencia en el municipio, empresarios locales, así como líderes y lideresas de la sociedad civil.

El plan se definió mediante un proceso participativo con enfoque territorial y de riesgo facilitado por la Secretaría de Planificación y Programación de la Presidencia –SEGEPLAN–, contando con los liderazgos del Alcalde y Concejo Municipal y, el acompañamiento técnico de la Dirección Municipal de Planificación. Es importante señalar que se asumieron todos aquellos antecedentes de planificación local o sectorial realizados en el municipio tanto por el gobierno local como por organizaciones sociales, instituciones académicas y agencias de cooperación.

El proceso de planificación se desarrolló en el marco de la legislación vigente, atendiendo lo prescrito en la Constitución Política de la República¹, la Ley de los Consejos de Desarrollo Urbano y Rural², la Ley Marco de los Acuerdos de Paz³, el Código Municipal, la Ley General de Descentralización y la Ley Preliminar de Regionalización, que son instrumentos que definen los lineamientos y elementos para orientar la planificación territorial en el país.

Este proceso participativo tuvo una duración de 12 meses en los que paso a paso se realizaron diversas actividades de: diagnóstico, problematización e identificación de potencialidades, y la visualización en el futuro del tipo de desarrollo deseado para el municipio. Un resultado importante de este proceso, son los ejes de desarrollo que constituyen las estrategias generales del plan. Estos múltiples pasos del esfuerzo colectivo de planificación, se compilaron en el documento en dos partes constitutivas: el diagnóstico y el plan. En estas actividades, el diálogo franco y abierto sobre las características locales, sus problemas y las soluciones a los mismos, entre los participantes, fue la manera de alcanzar los acuerdos necesarios que permitieron avanzar a los pasos subsiguientes.

El PDM, es un esfuerzo inicial y consensuado entre actores locales, que cumplirá con varias finalidades para todos sus habitantes y deberá constituirse en:

¹ De acuerdo con la Constitución Política de la República, en el Artículo 134, literal b) que se refiere a la “obligatoriedad de los municipios y entidades descentralizadas y autónomas a mantener una estrecha coordinación con el órgano de planificación del Estado”, que es SEGEPLAN.

² La Ley de Consejos de Desarrollo Urbano y Rural, asigna como objetivo del Sistema de Consejos de Desarrollo, el propósito de “organizar y coordinar la administración pública, mediante la formulación de políticas de desarrollo, planes y programas presupuestarios, así como la coordinación interinstitucional pública y privada”.

³ Esta Ley se articula con el Sistema Nacional de Planificación a través del objeto de la Ley, que dice, entre otros, “garantizar el desarrollo integral de la persona y cimentarse sobre el desarrollo participativo que promueva el bien común y, que responda a las necesidades de la población”.

1. Un documento que recoja el conocimiento de los participantes y actores locales sobre la situación actual del municipio, combinado con los aportes de conocimiento técnico proveniente de fuentes bibliográficas e institucionales; conocimiento que deberá año con año enriquecerse a través de ejercicios de diálogo permanente en el COMUDE y en los diversos espacios de organización privada, social y comunal (cabecera municipal, colonias, cantones y sectores).
2. Un instrumento formador de ciudadanía, en tanto conocimiento social y técnico del espacio inmediato en donde se vive y se reproduce el individuo, la familia y la comunidad.
3. Un instrumento ordenado y priorizado de la problemática del municipio, que asiente la referencia básica medible de la situación actual del municipio, para que año con año pueda servir como punto de comparación del avance en el cumplimiento de las metas propias del desarrollo proyectado y deseado.
4. Una guía ordenada y priorizada para la toma de decisiones sobre la inversión en el municipio, que tiene incorporada la demanda planteada, desde la diversidad de las comunidades rurales y de sus espacios urbanos.
5. Constituirse en un instrumento de política pública municipal, que sirva a las diferentes expresiones políticas como base de sus planes de gobierno municipal, en donde, se recrean las estrategias de desarrollo sobre una línea de base, que conoce toda la ciudadanía local y nacional garantizando así, la democracia y la contribución de cada ejercicio de gobierno, al desarrollo.

Adicionalmente, el PDM es una parte importante del Sistema Nacional de Planificación – SNP– en donde se articula, y debe cumplir con las siguientes funciones:

1. Instituirse en un instrumento de articulación multinivel y sectorial, en tanto sus demandas se reflejen en los planes de desarrollo departamental, regional y nacional, en las políticas públicas; y viceversa.
2. Establecerse como una base de información organizada integral, como instrumento para la formulación de política pública, en tanto expresa en el espacio municipal las desigualdades sociales y asimetrías territoriales. Esta función, demanda la producción de información sectorial en los distintos niveles territoriales de manera sistemática.
3. Constituirse en evidencia e indicador del fortalecimiento de la descentralización y desconcentración del Estado.

El PDM se realizó teniendo como marco de referencia la situación del desarrollo local, el grado de cumplimiento de los Objetivos de Desarrollo del Milenio⁴, resultado que plantea retos importantes para alcanzar como sociedad para el año 2015. De igual forma, el PDM consideró la información relacionada con el Plan Nacional de Reconstrucción con Transformación e incorporó el enfoque de riesgo y el manejo integrado de recursos hídricos en la planificación del desarrollo. La incorporación de estos enfoques va encaminada no sólo a prevenir desastres, sino a visualizar progresiva y socialmente de manera aplicada y solidaria, los procesos de adaptación al cambio climático. Finalmente, es pertinente señalar que el proceso de planificación superó barreras de diversos tipos, sobre todo, aquellas escépticas o contrarias a la apertura democrática de la discusión abierta de los problemas locales, y presentar el PDM como un instrumento de partida para el desarrollo local, perfectible e interactivo con la sociedad, más que un fin en sí mismo.

El documento se presenta en siete capítulos principales y tres complementarios. Los capítulos principales resumen los antecedentes de planificación en el municipio, objetivos, metodología, el diagnóstico y la propuesta de planificación; los restantes capítulos complementarios son documentos y anexos.

⁴ Los Objetivos de Desarrollo del Milenio, se derivan de la Declaración del Milenio en el año 2000 por las Naciones Unidas. Los ODM son ocho.

III. ANTECEDENTES DE PLANIFICACION

Con referencia al sistema de planificación en el 2008, la municipalidad de Santo Tomás La Unión realizó la Monografía Oficial, documento integrado por una descripción de la creación, reconstrucción, restauración del municipio, ubicación geográfica, climatología, división político administrativa, costumbres y tradiciones. En el 2009, SEGEPLAN Suchitepéquez, elaboró la caracterización del municipio; el centro de salud, la memoria anual reportando los principales indicadores de salud del municipio, y en la municipalidad formuló el Plan Operativo Anual POA 2010; en junio de este mismo año, la municipalidad y SEGEPLAN iniciaron alianza para la formulación del Plan de Desarrollo Municipal - PDM-.

SNRP

IV. OBJETIVOS DEL PDM

4.1. Objetivo general

Contar con un instrumento de planificación con enfoque territorial y participativo que recoge la problemática social, económica, ambiental e institucional del municipio y, de forma priorizada, provea de la orientación estratégica necesaria para alcanzar la superación de los ODM; así como, el conocimiento social de lo local, el acondicionamiento básico y la instrumentación para la institucionalización de enfoques de racionalidad sustentable frente a las amenazas naturales, el manejo integral de los recursos hídricos y la adaptación al cambio climático.

4.2. Objetivos específicos del PDM

- a. Orientar las prioridades de inversión pública, privada y de cooperación internacional, con ideas de proyectos que respondan a las necesidades priorizadas territorialmente de manera consensuada.
- b. Sentar bases de conocimiento social ampliado de la problemática territorializada y de sus propuestas de solución, así como establecer mecanismos mensurables y participativos de monitoreo del cumplimiento del PDM.
- c. Orientar el esfuerzo local para contribuir a la superación de los ODM.
- d. Plantear las bases de conocimiento local, para avanzar en el diálogo sobre las necesidades de ordenamiento territorial, gestión del riesgo y manejo integrado de recursos hídricos en el municipio.
- e. Proveer un instrumento, que contribuya a fortalecer las relaciones intermunicipales en la gestión de soluciones a problemas comunes, en los niveles departamental y regional como parte del Sistema Nacional de Planificación.

V. METODOLOGIA DEL PROCESO

La planificación municipal para el desarrollo, utiliza la territorialidad como unidad de referencia y análisis, orientado a responder a las necesidades reales e intereses de toda la población relacionada con su estado ambiental y base natural específica. La metodología incorpora un enfoque multicultural, participativo, dialógico y de consenso, buscando insistentemente la equidad de género, de edad y de representación territorial.

La metodología se desarrolló teniendo como marco referencial las metas establecidas en los Objetivos de Desarrollo del Milenio –ODM– y los enfoques de racionalidad sustentable contenidos en las propuestas de Ordenamiento Territorial, Gestión Integrada de Riesgo y Gestión Integrada de Recursos Hídricos. Un insumo importante, fue la socialización y ponderación de los antecedentes de planificación en el municipio.

La facilitación del proceso estuvo a cargo de la SEGEPLAN, en permanente relación con el personal técnico de la Dirección Municipal de Planificación, además, contó con el apoyo de profesionales facilitadores, quienes recibieron capacitación e inducción del marco del SNP, (política pública, inversión pública, planificación territorial). El Facilitador de SEGEPLAN a su vez, recibió retroalimentación permanente de un equipo departamental multidisciplinario con la coordinación de un técnico especialista en planificación. Así también, la planificación se sustentó en el Sistema Nacional de Información Territorial –SINIT– y en la colaboración de los funcionarios de la delegación de SEGEPLAN en el Departamento.

La participación de la Corporación Municipal fue importante, particularmente la iniciativa del Alcalde Municipal, en apoyar la dinámica de planificación.

La metodología del ‘taller’ fue utilizada ampliamente durante todo el proceso, porque genera un clima de colaboración y socialización⁵. El proceso de planificación se desarrolló en cuatro fases, las cuales se describen a continuación:

Fase I: Generación de condiciones

Consistió en preparar las condiciones óptimas para motivar la participación de los diferentes actores políticos, técnicos y de sociedad civil del municipio, para que asumieran el compromiso de asistir a un proceso sistemático de planificación. Derivado de las actividades anteriores, se facilitó la concertación política entre los diferentes actores en el seno del COMUDE. De manera participativa, se realizó un análisis de actores locales, la compilación y análisis de información documental e institucional, así como,

⁵ El taller, se define como una metodología participativa, dialógica e incluyente, de construcción colectiva de conocimiento, en el cual se expresan los contenidos culturales en los idiomas propios o maternos, utilizando para ello un set de herramientas proyectivas, pedagógicamente mediadas, mismas que relativizan la importancia del uso del idioma y contenidos culturales por parte del facilitador.

caracterizaciones, diagnósticos municipales, Estrategias de Reducción de la Pobreza, planes departamentales de salud, educación, y el estudio de indicadores en la escala municipal. Lo anterior, permitió la formulación de una base de información que sirvió a los participantes como insumo para iniciar con los talleres de la siguiente fase.

Fase II: Diagnóstico territorial

Esta fase contempló reuniones técnicas, entrevistas directas y talleres, se aplicaron diversas herramientas de recolección de información para conocer las diferentes dinámicas territoriales y obtener la percepción de los actores, quienes identificaron la situación actual del municipio, a través de las siguientes herramientas: mapeo participativo, gestión del riesgo, análisis del sistema de lugares poblados, y análisis FODA. Con este procedimiento, se logró una interrelación entre la percepción, el conocimiento de los participantes y el análisis de la información socialmente construida, lo que dio como resultado, la elaboración de un Diagnóstico Municipal, y su síntesis denominado: Modelo de Desarrollo Territorial Actual –MDTA–, validado en el COMUDE.

Fase III: Desarrollo territorial futuro

Con el Diagnóstico Municipal y su MDTA, se inició la tercera fase del proceso, para ésta se tuvieron reuniones técnicas, talleres participativos y reuniones ampliadas, que incorporaban a los representantes técnicos de las instituciones en el municipio y de la sociedad civil. En esta fase, se determinaron los ejes de desarrollo como estrategias generales para aprovechar las potencialidades y abordar integralmente la problemática identificada. Se definió con base a estos ejes, la visión de desarrollo, objetivos estratégicos, operativos, programas e ideas de proyectos, cuyo resultado fue la Matriz de Planificación -MP-. La propuesta de desarrollo, a través de la integración del marco estratégico (matriz de planificación y síntesis del desarrollo territorial) y su análisis con relación al MDTA permitió, elaborar un alcanzable Modelo de Desarrollo Territorial Futuro -MDTF-; con estos insumos se procedió a redactar el presente plan, el cual ha sido validado por el COMUDE, y avalado por el Concejo Municipal para su implementación y promoción.

Fase IV: Auditoría del proceso

Esta fase ha sido transversal a las anteriores y se realizó a lo largo de todo el proceso de planificación, con el objetivo de evaluar y mejorar los productos que fueron generándose a lo largo de la implementación de la metodología. Para ello, se conformaron en el nivel nacional y departamental comisiones metodológicas que tuvieron como finalidad lo siguiente:

- Monitoreo de las actividades
- Solución a problemas metodológicos
- Diseño y utilización de guías y herramientas
- Divulgación del proceso
- Sistematización del proceso

VI. DIAGNOSTICO

El Modelo de Desarrollo Territorial Actual (MDTA) del municipio de Santo Tomás La Unión, Suchitepéquez, caracteriza, cuantifica, cualifica y ubica las dinámicas propias de su territorio; analiza las relaciones intra e inter municipales.

6.1. Descripción general del municipio

6.1.1. Ubicación geográfica

Santo Tomas La Unión municipio del departamento de Suchitepéquez, limita al sur con el municipio de San Pablo Jocopilas (Suchitepéquez); en su parte norte con el municipio de Santa Catarina Ixtahuacán del departamento de Sololá; al Oriente con el Municipio de Chicacao (Suchitepéquez) y Santa Catarina Ixtahuacán del Departamento de Sololá; al Occidente con el Municipio de, San Pablo Jocopilas (Suchitepéquez).

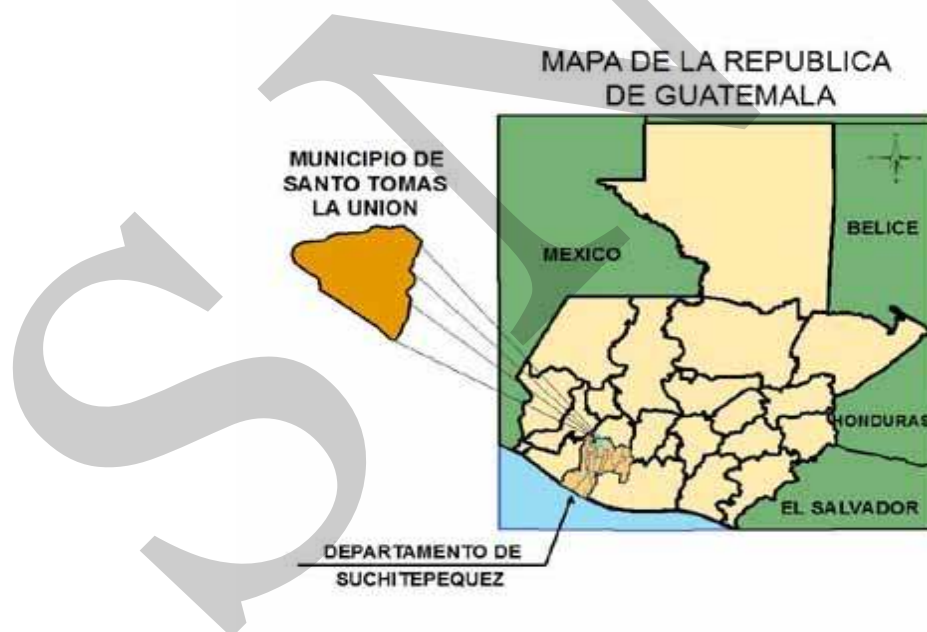


Figura No. 1 Ubicación Geográfica municipio Santo Tomás La Unión, Suchitepéquez.

El Municipio se localiza en la latitud 14° 37' 50" y en la longitud 91° 23'55", lo que le caracteriza por tener un clima templado.

Su dimensión geográfico-territorial es de 80 kilómetros cuadrados y su altura es de 880 metros sobre el nivel del mar. La distancia de la cabecera municipal de Santo Tomás La Unión hacia Mazatenango es de 23 Km por San Antonio Suchitepéquez, cuyo acceso es totalmente asfaltado y 18 kilómetros por la ruta vía Samayac, la cual en su mayoría es de adoquín. La distancia a la ciudad capital vía la ruta nacional 14, que entronca con la carretera internacional CA-2 es 160 kilómetros.

El municipio de Santo Tomás La Unión, en su integración territorial o jurisdiccional está comprendido en la siguiente forma: 1) Casco urbano: Barrió Pobre, Barrió Rico, Barrió La Cuchilla, Colonia Juárez, Colonia San Francisco de Asís, Colonia Jaime, Colonia Muy, Colonia Rosales y Sector Maxeño. 2) Área rural: Cantón Camaché Grande y sectores Caminos y sector Xivir; Cantón Camaché Chiquito con los Sectores Patricio, Godínez, Silvestre, Ramírez y Loma Larga; Cantón Mazá, comprende los sectores San Antoñito, San Juan Mazá, San Rubén, Sector Vásquez, Argelia, Cantón La Trinidad, Cantón San Juan Pabayal y Cantón Chirij-Sin.

6.1.2. Demografía

El Cuadro No. 1, muestra la población total y por género de Santo Tomás La Unión, la cual se ha incrementado, pues en el 2002 fue de 9,808 habitantes, la proyección para el 2010 es de 11,668 habitantes⁶. La tasa de crecimiento anual es de 2.6%⁷.

Cuadro No. 1
Población total y por género
Santo Tomás La Unión, Suchitepéquez

GENERO	Año 2002	Año 2010
Femenino	5,083	6,166
Masculino	4,725	5,502
TOTAL	9,808	11,668

Fuente: proyectodialogo.org.gt Ficha municipal Santo Tomás La Unión. 2010.

El grupo étnico mayoritario es el K'iche' con 7,144 personas, equivalente al 75.8% de la población; en una segunda posición se encuentran los ladinos con 1,968 personas, equivalente a 2.9% de los habitantes; en la tercera posición se encuentra el grupo étnico mam con 141 personas igual al 1.5% de la población; el idioma materno, es el K'iche, pero

⁶ www.proyectodialogo.org.gt.

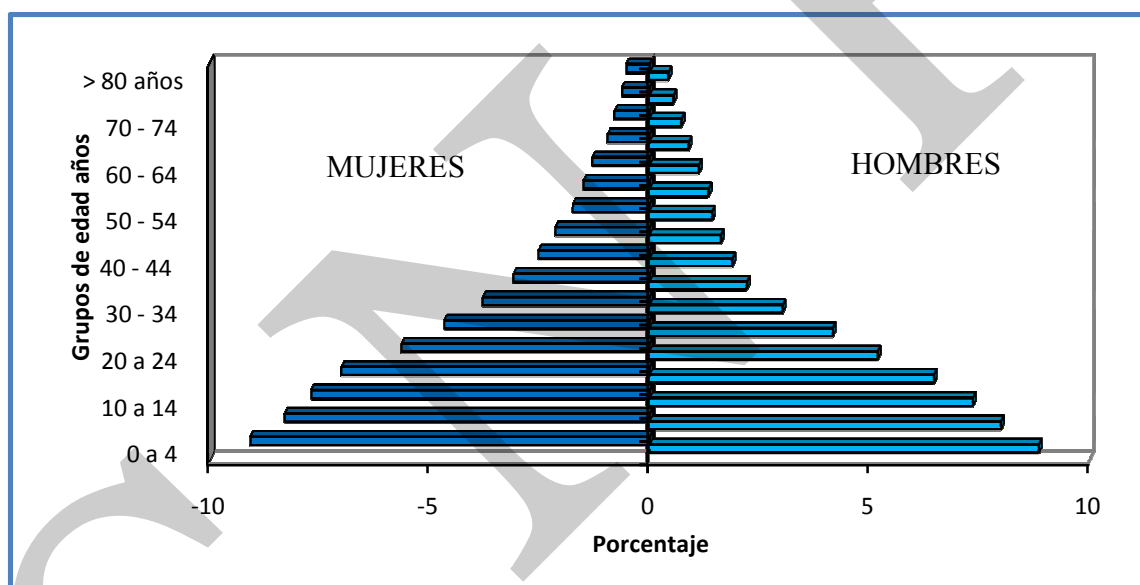
⁷ Guatemala. SEGEPLAN. 2009. Caracterización del municipio de Santo Tomás La Unión, Suchitepéquez. Secretaría de planificación y programación, Delegación Suchitepéquez. 21p

todos hablan idioma español parcial o totalmente, no existiendo dificultad de comunicación.

Con referencia a los grupos etarios, en el Gráfico No. 1, pirámide poblacional de Santo Tomás La Unión para el año 2010, existen 17 grupos etarios, observándose que la población del grupo 0-14 años de edad es del 24.16% hombres y 25.02% mujeres.

La relación por sexo varía en edades superiores, ya que la población de 15 a 64 años, representa el 28.37% en hombres y 33.25% en mujeres. La población de 65 años y más de edad es del 2.56% hombres y 2.86% mujeres.

Gráfico No. 1
Pirámide Poblacional por Sexo
Santo Tomás La Unión, Suchitepéquez



Fuente: Proyecciones INE 2010.

Densidad poblacional

La densidad de población es de 123 habitantes por Km² para el año 2002, con una población de 9,808 habitantes y una extensión territorial de 80 Km²; y para el 2010 la densidad poblacional fue de 146 habitantes por Km², con una proyección de población de 11,668 habitantes, existiendo un incremento de población por kilómetro cuadrado de 23 personas; el promedio nacional es de 103 habitantes/Km².

Concentración poblacional

Con referencia al patrón de asentamiento, SEGEPLAN Suchitepéquez, registro en el 2009 que 62.57 Has. son utilizadas para centros poblados, es decir, el 3.71% del territorio del municipio.

El 35% de la población se concentra en la cabecera municipal, y el 65% en el área rural⁸.

6.1.3. Condiciones de vida

Flujos migratorios

El municipio de Santo Tomás La Unión produjo una migración intermunicipal de toda la vida de 1894 inmigrantes y de 947 emigrantes, los cuales dejaron un saldo neto positivo de 947 personas, es decir, que el número de emigrantes es menor que el de inmigrantes. En el Cuadro No. 2, se aprecia la migración intermunicipal reciente, con saldo neto de 274, por lo que se concluye que el municipio es receptor de personas.

Cuadro No. 2
Flujo migratorio
Santo Tomás La Unión, Suchitepéquez

Población	Población Total	Inmigrantes	Emigrantes	Saldo Neto
Migración intermunicipal de toda la vida	9,414	1894	947	947
Migración intermunicipal reciente	7,841	471	197	274

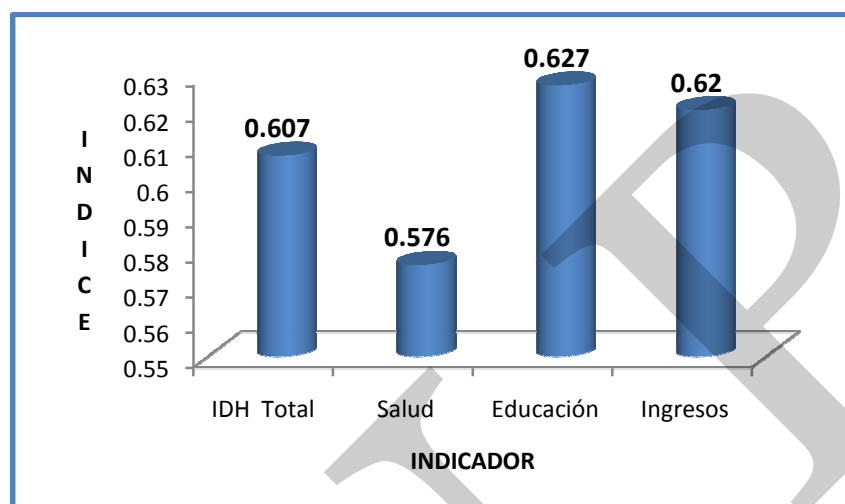
Fuente: XI Censo de población y VI de habitación. Características de la población y de los locales de habitación censados. INE 2002.

En el Grafico No. 2, el índice de desarrollo humano para Santo Tomas La Unión es de 0.607, compuesto por los indicadores de salud, educación e ingresos.

Con referencia al contexto de municipios, Suchitepéquez ocupa la posición 07 de 20, con posición uno Mazatenango con un IDH de 0.680 y Río Bravo con la posición 20 con un IDH de 0.486. El índice de marginación de Santo Tomás La Unión, es de -0.72, con un ranking en el contexto nacional de 70, en donde el hacinamiento, es decir, los hogares con necesidades insatisfechas, con más de tres personas por dormitorio es de 69.9%, incrementándose el hacinamiento en el área rural, debido a que aquí está la mayor concentración de pobres.

⁸ MSPAS. 2009. Memoria de estadísticas vitales. Centro de Salud Santo Tomás La Unión. Población urbana y rural.

Gráfico No. 2
Índice Desarrollo Humano
Santo Tomás La Unión, Suchitepéquez



Fuente: Cuadro indicadores ODM Municipales, SEGEPLAN 2009. INE 2002.

Cuadro No. 3
Índice de marginación
Santo Tomás La Unión, Suchitepéquez

% Población analfabeta 15 años o más	% Población sin primaria completa	% Ocupantes sin luz eléctrica	% Ocupantes sin agua entubada	% Ocupantes sin Sanitarios
32.3%	72.9%	9.8%	9.4%	21.9%
% Ocupantes piso de tierra	% Ocupantes hacinamiento	% Residentes rurales	Índice de marginación	Ranking
22.9%	69.9%	38.9%	-0.72%	70

Fuente: proyectodialogo.org.gt. Ficha municipal Santo Tomas. La Unión. Índice marginación datos INE 2002.

En el municipio existe una brecha que cubrir al 2015, en cuanto a proporción de la población con acceso a fuentes mejoradas de abastecimiento de agua potable, servicios de saneamiento mejorados, eliminación de la desigualdad entre los sexos en los diferentes niveles educativos, y la reducción de la tasa de analfabetismo de las edades comprendidas entre 15 y 24 años⁹, los cuales se especifican más adelante.

⁹ Indicadores ODM municipales. SEGEPLAN 2010.

6.2. Historia, cultura e identidad

Santo Tomás, como se le conoció en tiempos de la colonia, cuando era un caserío y sus principales habitantes eran de origen Maya-Quiché, algunos de descendencia española que se establecieron en ese lugar, atraídos por la riqueza de sus tierras y la benevolencia de su agradable clima; las primeras casas se construyeron en donde está la necrópolis o cementerio general; actualmente se encuentra un mudo testigo como lo es el frontispicio del templo religioso de estilo colonial que fue destruido con el terremoto histórico de Guatemala, llamado “**SANTA MARTA**” el **26 de julio de 1,773**. A consecuencia del referido terremoto, se perdió la imagen de Santo Tomás Apóstol, que posteriormente apareció a orillas del río “OCHOL” que pasa a unos 500 metros de ésta población; fue así como optó el nombre de Santo Tomás Perdido, sin haberse reconocido con ese nombre oficialmente.

Los primitivos habitantes fueron fieles devotos y le rendían veneración a la imagen de Santo Tomás Apóstol, la tradición local predominaba con sus celebraciones de ritos ancestrales, y la música autóctona de la chirimía y el Tun, con la armonía de los repiques de campanas, cuando celebraban sus principales fiestas los cofrades.

Reconstrucción

Después de la catástrofe histórica, se reconstruyó la población por Zunileños y Totonicapenses, predominando el dialecto quiché; algunos ladinos, por la riqueza del comercio, decidieron establecerse en el lugar. Santo Tomás es de creación posterior a la de la colonia, pues no figura en el índice alfabético de las ciudades, vías, y pueblos del reino de Guatemala, pero si está entre los que componen el estado de Guatemala y que se repartieron por la administración de justicia por el sistema de jurados, decretado el 27 de agosto de 1,836 y adoptado en el Código de Livingston, habiéndose adscrito al circuito de Mazatenango con el nombre de Santo Tomás simplemente. Después se conoció con el nombre de Santo Tomás Perdido y con este nombre pasó a la jurisdicción del departamento de Totonicapán el 12 de agosto de 1,872, según se lee en el artículo 4º. Del Decreto Gubernativo No. 72. Años más tarde de pertenecer a Totonicapán, pasó a la jurisdicción del Departamento de Suchitepéquez, al emitirse la Constitución de la República de 1,879. Por Acuerdo Gubernativo del 25 de febrero de 1,905, Santo Tomás Perdido, se segregó al departamento de Suchitepéquez y pasó a ser aldea, al ser suprimido como municipio y se anexó al municipio de Zunil, Quetzaltenango.

Restauración

Por la supresión como Municipio hubo una gran inconformidad por parte de los vecinos que no quisieron acatar las órdenes de las autoridades Zunileñas, revelándose en contra de éstas por los diferentes sectores que se componían; así Totonicapenses, Zunileños y Ladinos, se dividieron en dos grupos y tuvieron un enfrentamiento que posteriormente culminó en la reunión de los grupos por los conflictos suscitados. El gobierno accedió a restaurarlo como Municipio con el nombre de Santo Tomás La

Unión, siempre de la jurisdicción de Quetzaltenango, según Acuerdo del 22 de Octubre de 1,914. 29 años después, por organización geográfica, por no haber mejores medios de comunicación, SANTO TOMAS LA UNION se disgregó del Departamento de Quetzaltenango, y volvió a la jurisdicción del Departamento de SUCHITEPEQUEZ, al que pertenece hasta la fecha, según Acuerdo Gubernativo del 17 de Enero de 1,944, emitido por el General Jorge Ubico; se clasifica al municipio de 4ª. Categoría, según Acuerdo del 26 de Julio de 1,957¹⁰.

Fiesta patronal

Comienza con el novenario y albas del 12 al 21 de diciembre, en honor a Santo Tomás Apóstol; sus días festivos dan inicio del 17 al 22 de diciembre, con eventos culturales, deportivos, sociales, y religiosos. El día 21, alborada con conjuntos marimbísticos y el tun y la chirimía, quema de bombas y cohetillos, representación del baile de la conquista de Guatemala, el baile de los moros, en las calles y avenidas de Santo Tomás; así como en el atrio de la Iglesia, el baile de los mejicanos, no faltando el recorrido de la solemne procesión, como la quema del castillo y su tradicional corrida de toros. Últimamente se presenta el baile del convite, que hace su presentación con varios disfraces de personajes.

Gastronomía:

El tradicional caldillo en su preparación, lleva los ingredientes, papa zanahoria, repollo, güisquil, achote, tomate, cebolla, cilantro, tomillo, y carne de res. Para darle el sabor natural se cuece en un apaste de barro y se sirve acompañado de tamalitos envueltos en hoja de milpa.

6.3. Dimensiones

6.3.1. Dimensión social

a. Salud

El Gasto municipal en salud¹¹, presentado en el Cuadro No. 4, Santo Tomás La Unión gastó de 0.7% de su presupuesto, equivalente a 75 mil quetzales, por lo que la responsabilidad de lograr los indicadores satisfactorios de mortalidad materna, mortalidad infantil y mortalidad en menores de 5 años, fue responsabilidad del puesto de salud con el equipo de comadronas, y el apoyo de la municipalidad que atendieron el 100% de los partos.

¹⁰ Guatemala. SEGEPLAN. 2009. Caracterización del municipio de Santo Tomás La Unión, Suchitepéquez. Secretaría de planificación y programación, Delegación Suchitepéquez. 21p.

¹¹ La municipalidad de Santo Tomás La Unión al haber realizado en el 2006 un gasto de Q75, 000.00 en salud, equivalente al 0.7% de su presupuesto para ese año, contribuyó a nivel departamental con el 4.52% del total de gasto que realizaron las municipalidades del departamento.

Cuadro No. 4
Gasto municipal en salud
Santo Tomás La Unión, Suchitepéquez

Municipio	Gasto en miles Q	Gasto Q por persona	% Gasto Total Municipio	% Gasto en relación al departamental
Mazatenango	0	0	0	0
Samayac	6	0.3	0.1	0.36
Santo Tomás La Unión	75	7.0	0.7	4.52
San Pablo Jocopilas	132	7.4	2.2	8
Zunilito	660	104	4.7	37
Departamental	1660	4.5	100	

Fuente: USAID. Tabla detallada de gastos 2006 por municipio, información social.

En el Mapa de la dimensión social, con una cruz verde, se localiza el centro de salud tipo B, ubicado en la cabecera municipal, y con una cruz roja, seis centros de convergencia, ubicados en los cantones Camaché Grande, Camaché Chiquito, Mazá, La Trinidad, San Juan Pabayal y Chirij-Sim.

La cobertura se proporciona por medio de un médico director, una enfermera graduada, tres auxiliares de enfermería, un laboratorista, una operativa, un inspector, un técnico en salud rural, un empleado de vectores, un técnico en mantenimiento y una secretaria, los cuales cumplen con una jornada de trabajo de lunes a viernes de 8:00 AM, a 4:30 PM. No cuentan con ambulancia propia. Cuando necesitan realizar un traslado, lo hacen a través de la ambulancia de los bomberos comunitarios.

Lo anteriormente indicado, es el recurso existente para una población de 11,663 personas. Significa que el municipio de Santo Tomás la Unión, tiene limitaciones en su capacidad física y humana para enfrentar alguna epidemia o llevar a cabo campañas de vacunación de educación en relación a la materia.

Las acciones del centro de salud de la cabecera municipal y de las 10 comadronas adiestradas, han logrado mantener la mortalidad materna en cero casos. Una de las debilidades del municipio es la existencia de un número reducido de 6 empleados especializados en temas de salud, carencia de encamamiento, equipo tecnológico y medicamentos¹².

¹² MSPAS. Memoria de estadísticas vitales y vigilancia epidemiológica, Santo Tomás La Unión. 2008.

Recuadro No. 1
Mortalidad materna
Santo Tomás La Unión, Suchitepéquez

Casos de muertes maternas.	
Descripción	Casos/Razón MM
Casos reportados a nivel municipal (2008)	00
Razón de mortalidad materna por departamento (2005)	120
Razón de mortalidad materna nacional (2007)	134

Fuente: SIGSA, 2009 / SEGEPLAN, 2010.



ODM 5: Mejorar la salud materna

Meta 5A: “Reducir de 248, que había en 1989, a 62 para el 2015, las muertes maternas, por cada 100,000 mil nacidos vivos”.

Para el nivel municipal se reporta únicamente número de casos, no aplica la base de cálculo de la razón de mortalidad materna por cada 100,000 nacidos vivos.

El estudio de mortalidad materna 2007 revela que para ese año, la razón de MM se redujo a 134 muertes por cada cien mil nacidos vivos a nivel nacional.

Con relación a los casos reportados a nivel municipal, es importante contar con programas de planificación familiar, nutrición de las mujeres, así como, aumentar la cobertura de atención prenatal y mejorar la atención del parto, entre otros, para consolidar este logro alcanzado en el municipio.

Fuente: SEGEPLAN, 2010

La Organización Mundial de la Salud¹³ (OMS) determinó en 25 por 10000 habitantes el mínimo de personal en salud (médicos, enfermeras y parteras), para alcanzar tasas de cobertura adecuada para determinadas intervenciones de atención primaria de salud, por lo tanto, Santo Tomás La Unión tiene 5 por cada 10,000 habitantes, siendo menor de 25 por cada 10,000 habitantes según la OMS.

Con respecto a partos atendidos, la población recibió atención por médico en el hospital nacional de Mazatenango, y en las comunidades por medio de las comadronas adiestradas, lo cual contribuyó a que en el municipio no se presentara mortalidad materna, constituyéndose las comadronas en el recurso humano vital para disminuir la muerte materna.

¹³ SEGEPLAN. 2010. Modelo de desarrollo territorial actual San Antonio Huista, Huehuetenango. P7.

Recuadro No. 2
Asistencia en partos
Santo Tomás La Unión, Suchitepéquez

Atención del parto		
Atención recibida	No.	%
Médica	27	11.2
Comadrona	218	88.8
Empírica	0	0.00
Ninguna	0	0.0
Total de partos	245	

Fuente: SIGSA, 2009 / SEGEPLAN, 2010



ODM 5: Mejorar la salud materna

Meta 5A: “Reducir de 248, que había en 1989, a 62 para el 2015, las muertes maternas, por cada 100,000 mil nacidos vivos”.

Proporción de partos con asistencia de personal sanitario especializado (médico o enfermera)

En el municipio la mayoría de partos son atendidos por comadrona, lo que se refleja en las tasas de mortalidad materno-infantil reportadas.

Actualmente se cuenta con el servicio que brindan 10 comadronas adiestradas, que atienden a las pacientes a domicilio y en cualquier horario.

Fuente: SEGEPLAN, 2010

Recuadro No. 3
Mortalidad en niños y niñas menores de cinco años
Santo Tomás La Unión, Suchitepéquez

Tasa de mortalidad de la niñez, 2008		
Niveles	Tasa	
	<1 año	< 5 años
Municipal	2.06	4.15
Departamental	46	61
Nacional	30	42

Fuente: MSPAS. 2008.



ODM 4: Reducir la mortalidad de los niños menores de 5 años

Meta 4A: “Reducir en dos terceras partes, entre 1990 y 2015, la mortalidad de los niños menores de 5 años” (por mil nacidos vivos)
 Con esta meta se pretende reducir para el año 2015

- ✓ De 110 a 37 la tasa de mortalidad en niñas y niños menores de 5 años
- ✓ De 73 a 24 la tasa de mortalidad de niños menores de un año

Para el año 2008/2009 la tasa a nivel nacional para mortalidad infantil fue de 30 y la tasa de mortalidad en niños y niñas menores de cinco años fue de 42.

En el municipio, para el año 2008, la tasa de mortalidad en niños menores de cinco años fue de 4.156 y para los menores de un año de 2.06.

Para contribuir a mejorar estas cifras, es necesario contar con programas de salud reproductiva, medidas higiénicas, acceso a agua limpia, servicios sanitarios, educación de la madre, apoyo con equipo a comadronas, vacunación, seguridad alimentaria y mejores ingresos económicos en la familia.

Fuente: SEGEPLAN, 2010.

Santo Tomás La Unión tiene la menor cobertura en servicios de salud con un 49.23%, con el ranking 20 de 20 municipios del departamento; San Pablo Jocopilas es el municipio que tiene la mayor cobertura (94.61%) con el ranking 1 de 20 municipios¹⁴. Los esfuerzos sectoriales en cuanto a mejorar la mayor cobertura de servicios de salud a la población urbano - rural del municipio, con el apoyo de la municipalidad, ha tenido impacto positivo al no registrarse muerte materna; persistiendo tasas de mortalidad de la niñez, siendo menores de las tasas departamental y nacional, por lo que se infiere, que el municipio con sus restricciones está contribuyendo con este esfuerzo al logro de la meta ODM 4, de reducir la mortalidad en infantes.

Cuadro No. 5
Morbilidad en menores de un año
Santo Tomás La Unión, Suchitepéquez

Días primeras causas de morbilidad en menores de un año		
Diagnóstico	Casos 2008	%
Resto de Causas	280	47%
Rinofaringitis aguda(resfrío común)	137	23%
Bronquitis aguda	39	7%
Amigdalitis aguda	36	6%
Otras colitis y gastroenteritis no infecciosas	35	6%
Parásitos intestinales, sin otra especificación	26	4%
Neumonía organismo no especificado	9	2%
Conjuntivitis	9	2%
Otros trastornos del sistema urinario	9	1.5%
Varicela	9	1.5%
Total	589	100%

Fuente: MSPAS SIGSA 2009

El resfriado común es la principal causa de enfermedad en niños menores de un año; bronquitis aguda ocupa una tercera posición, causas diversas clasificado por el MSPAS, presentó el 47 por ciento de los casos. Los menores porcentajes de causas de morbilidad, lo presentaron neumonía por organismo no específico y conjuntivitis con el 2 por ciento respectivamente; la varicela y otros trastornos del sistema urinario con el 1.5% en cada causa.

Con referencia a las causas de mortalidad general reportadas en el 2008 para Santo Tomás La Unión, se registraron seis casos de senilidad, es decir el 15 % de las defunciones; un cinco por ciento de las muertes (dos casos) se debieron al síndrome de inmunodeficiencia adquirida -SIDA-; por accidente cerebro vascular encefálico se presentaron seis casos, equivalente al 15% de los decesos; la insuficiencia renal reportó cuatro casos correspondiéndole el 10% de las muertes. Es importante indicar que la hiperplancia prostática, tuvo dos casos, correspondiendo al 5% de las causas de muerte general; en el

¹⁴ United Status Agency International Development. Guatemala. 2008. Diálogo para la inversión social en Guatemala. 29p

resto de causas se consignaron once casos equivalente al 27.5% de las causas. 40 casos de mortalidad general, se dieron en el 2008, en el municipio de Santo Tomás La Unión.

Se concluyó que la mayoría de muertes ocurridas, están situadas en las personas de 60 años en adelante, prevaleciendo la senilidad, accidente cerebro vascular y la insuficiencia renal, como causas principales; la mortalidad por SIDA no es significativa al reportar dos casos, siendo 40 las defunciones ocurridas, en contraste a las personas de menor edad¹⁵.

b. Seguridad alimentaria

El acceso a los alimentos en los hogares de Santo Tomás La Unión, depende de la importación de los productos de la canasta básica, principalmente granos básicos, hierbas tropicales (hierba mora, bledo, punta de ayote, chipilín, quixtán), legumbres, hortalizas y de los precios de los mismos, en el mercado regional y departamental, y a la disponibilidad de efectivo por parte de las familias.

Cuadro No. 6
Producción de Maíz Frijol Hortalizas Cosecha 2009
Santo Tomás La Unión, Suchitepéquez

Cultivo	No. Productores	Area Mz	Rendimiento qq/mz	Producción Quintales qq
Frijol negro	10	02	07	17
Maíz amarillo	03	01	29	34
Maíz blanco	58	18	37	667
SUBTOTAL Maíz-Frijol	71	21		718
Chile picante	01	0.06	20	01
Rábano	01	0.06	118	07
Pepino	01	0.06	99	06
SUBTOTAL hortalizas	03	0.18		14
Total	74	21.18		732
Distribución per capital				0.063qq/habitante

Fuente: Elaborado con datos DMP, IV Censo Agropecuario mayo 2003.

La dieta de los pobres se compone de tortilla de maíz, chile, frijón, café con azúcar, arroz, huevos, hierbas silvestres y tropicales, consumen eventualmente carne de pollo y caldo de hueso con verduras¹⁶.

En el Cuadro No. 6, se observan las áreas sembradas en manzanas de: maíz, frijón, chile, rábano y pepino; los rendimientos estimados en quintales por manzana y la producción estimada de los cultivos para la seguridad alimentaria de la cosecha 2009.

¹⁵ Ministerio de Salud Pública y Asistencia Social Departamento de Epidemiología. VIGILANCIA Y CONTROL EPIDEMIOLOGICO. Centro de de Salud Santo Tomás La Unión. Memoria 2009.

¹⁶ Entrevista con Sra. Melany Mota, Directora Planificación Municipal y visita a mercado municipal. Abril 2011. Las hierbas tropicales como hierva mora, bledo, chipilín, flor de ayote, quixtan, de acuerdo a las vendedoras el abastecimiento de los productos de la canasta básica provienen del municipio de San Antonio Suchitepéquez y del mercado de la ciudad de Mazatenango.

Para una población proyectada de 11,668 habitantes en el 2010, y una producción anual estimada de 732 quintales de maíz-frijol-hortalizas, la distribución por habitante es de 0.06 qq equivalente a 6 libras por persona por año, se infiere que es insuficiente para garantizar la seguridad alimentaria del municipio, habrá que impulsar la producción de granos básicos para el autoabastecimiento del municipio¹⁷.

Los rendimientos de maíz son bajos porque carecen de asesoría técnica; el cultivo del frijol no se fomenta en las comunidades, porque se lo roban en ejote. Los pequeños productores prefieren cultivar café banano, es el modelo de producción del sector empresarial y la vocación de los suelos^{18*}.

Recuadro No. 4
Pobreza y pobreza extrema
Santo Tomás La Unión, Suchitepéquez

Porcentaje de pobreza		
Nivel	Pobreza general	Pobreza extrema
Municipal	65.70	14.59
Departamental	54.71%	13.58%
Nacional	54.3 %	16.8 %

Fuente: INE, 2002



ODM 1: Erradicar la pobreza extrema y el hambre.

Meta 1A: Reducir a la mitad, entre 1990 y 2015 el % de personas cuyos ingresos sean inferiores a un dólar por día.

Meta de país 11.4 % de población en condiciones de extrema pobreza.

Año base 1994, para este municipio es 10.1%

Meta de municipio 2015 = 5.10%

La proporción de la población en extrema pobreza de acuerdo con la última medición (2002) fue de 14.59%, lo que indica existe una brecha municipal de -9.5%, ello implica que la pobreza extrema se ha agudizado en los últimos años.

Las principales acciones para reducir la pobreza está dotar a la población servicios básicos que mejoren el nivel de vida, seguridad alimentaria, conservación y mejoramiento de los recursos naturales, desarrollo productivo y transferencia de tecnología apropiada y el fortalecimiento de la institucionalidad del municipio.

Fuente: INE, 2002

¹⁷ Guatemala. Coordinación departamental Suchitepéquez MAGA. 2008. Diagnóstico producción departamento Suchitepéquez. 39p

¹⁸ *Entrevista con Sra. Melany Mota, Directora de Planificación Municipal. Abril 2011.

El municipio dentro de la estrategia de la reducción de la pobreza, ha definido el eje de desarrollo competitividad y transferencia de tecnología, para estimular el emprendimiento de la población urbano y rural.

Se plantean inversiones en tecnología, para elevar la productividad y competitividad del territorio, el aprovechamiento del potencial turístico y artesanal existente en el municipio, apoyando proyectos pre competitivos, como la restauración de la fachada de la antigua iglesia católica, ubicada en la entrada del cementerio municipal y el fomento del agroecoturismo.

Según el MAGA Suchitepéquez en el 2009, los precios del maíz en la cabecera departamental variaron mensualmente, registrando el valor máximo de Q150.00 qq en julio, y el menor precio de Q 100.00 qq en octubre. El comportamiento del precio del frijól fue de Q5.00 por libra durante todo el año 2009¹⁹.

La fruticultura a pequeña escala como complemento alimenticio, se realizó en las comunidades, principalmente arboles aislados de naranja, limón, cushin, mango y aguacate como cultivos de traspatio.

Se concluye que la accesibilidad²⁰ a los alimentos en la población de Santo Tomás La Unión, obedece a la dinámica de la disponibilidad de dinero obtenido por la venta de la producción de café y banano en las comunidades, y a la dinámica de la oferta del mercado de San Antonio Suchitepéquez y Mazatenango.

Las oportunidades de empleo en el sector agrícola especialmente población en pobreza y pobreza extrema, está limitado al ciclo del sistema, café y banano, en las nueve fincas cafetaleras del municipio de Santo Tomas La Unión.

c. Educación

En Gráfico No. 3, se observa la existencia de 41 establecimientos educativos del municipio de Santo Tomás La Unión; a las escuelas de preprimaria y primaria convergen niños y niñas, principalmente de los lugares poblados donde están asentadas. La movilidad educativa a los instituto básicos y diversificado está dada por estudiantes de la Boca Costa de Sololá, comunidades agrarias de Chocóla y Lolemí del municipio de San Pablo Jocopilas y San Antonio Suchitepéquez; a los institutos básicos de la cabecera acuden estudiantes de todas las comunidades del municipio; con referencia al nivel diversificado la demanda estudiantil es de Boca Costa de Sololá, comunidades agrarias de Chocóla y Lolemí del

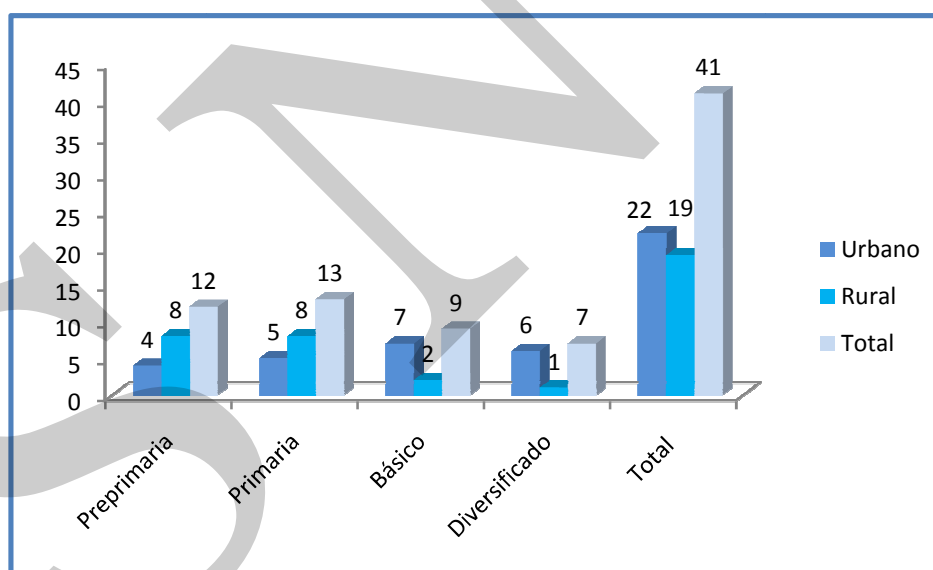
¹⁹ Aguilar Barrera, C. G. 2008. Estudio del potencial económico y agenda de competitividad del municipio de San Pablo Jocopilas, departamento de Suchitepéquez, Guatemala. Red Nacional de Grupos Gestores, Nodo Suchitepéquez. 49p

²⁰ Información sobre actividades de agricultura de pequeña y mediana escala con fines comerciales de la población de Santo Tomás La Unión, actualización mapeo participativo abril 2011.

municipio de San Pablo Jocopilas y las comunidades del Municipio de Santo Tomás La Unión.

La población universitaria de Santo Tomás La Unión, tiene acceso desde 2008 a educación superior, a través del campus de la Universidad Panamericana con sede en Aldea Xejuyup del municipio de Nahualá del departamento de Sololá. La Universidad Panamericana ofrece las carreras de técnico en profesorado, licenciatura en administración educativa, técnico en trabajo social y licenciatura en trabajo social. El número de estudiantes inscritos en el 2010 fue de 300 que provienen de los municipios de Santo Tomás La Unión, San Pablo Jocopilas, San Antonio Suchitepéquez y parte baja del departamento de Sololá. La población inscrita de Santo Tomás La Unión en el 2010, fue de 160 estudiantes equivalente al 53% de la población universitaria de la sede en Aldea Xejuyup; de los 160 estudiantes del municipio 99 son mujeres y 61 hombres, lo que significa que se ha eliminado la desigualdad de las mujeres en el acceso a educación superior en Santo Tomás La Unión²¹.

Gráfico No. 3
Establecimientos Educativos
Santo Tomás La Unión, Suchitepéquez



Fuente: Elaborado con datos establecimientos educativos MINEDUC 2008.

²¹ Entrevista Licenciado Miguel Eduardo Figueroa catedrático Universidad Panamericana Sede Xejuyup y Coordinador Técnico Administrativo –CTA- del Ministerio de Educación. Santo Tomás La Unión, 26 mayo 2011.

Cuadro No. 7
Listado de Institutos Básicos
Santo Tomás La Unión, Suchitepéquez

Establecimiento	Dirección	Nivel	Jornada	Sector	Área
IEBC	2A. Calle 'A' Zona 1	Básico	Vespertina	Cooperativa	Urbana
IPMB 'Presidente Kennedy'	2A. Calle 4-33 Zona 1	Básico	Vespertina	Privado	Urbana
Colegio Privado Mixto Elim	2A. Calle 6-35 Zona 1	Básico	Vespertina	Privado	Urbana
Instituto Privado Mixto 'El Amigo De La Patria' (Por Madurez)	1A. Calle 4-33 Zona 1	Básico	Doble	Privado	Urbana
Instituto Normal Privado Mixto 'Jorge Rabbi Matul García'	2A. Calle 'A' La Alameda Zona 1	Básico	Vespertina	Privado	Urbana
Instituto Básico Municipal	Cantón Mazá	Básico	Vespertina	Municipal	Rural
Núcleo Familiar Educativo Para El Desarrollo Nufed	Cantón Camaché Chiquito	Básico	Vespertina	Oficial	Rural

Fuente: Listado establecimientos educativos MINEDUC, 2008.

El Mapa social, presenta la localización de los institutos de educación básica del municipio. Con referencia al Índice de Avance Educativo Municipal -IAEM- de los municipios de Suchitepéquez en el Ranking nacional, Santo Tomás La Unión en el 2002 ocupó la posición 30, y en el 2006 fue de 18, existiendo un diferencial de Ranking de 12, el avance para el período 2002-2006 fue de 0.11, con categoría alta.

Se tiene por meta velar para que en el año 2015, los niños y niñas de todo el mundo puedan terminar el ciclo completo de enseñanza primaria, la meta como país es aumentar de 71.6% que había en 1991, a 100% para el año 2015, la tasa neta de escolaridad en primaria, de acuerdo con el Cuadro No. 8, el municipio de Santo Tomás La Unión ha avanzado en su tasa de cobertura neta, en educación primaria, del 84% en el 2002, al 97.03% en el 2007; a partir del 2006 solamente existe una brecha del 2.97% de la población de 07 a 12 años, inscritos en las escuelas primarias del municipio.

Cuadro No. 8
Indicadores Educativos 2002-2007
Santo Tomás La Unión, Suchitepéquez

Año	Ranking Nacional IAEM	Avance IAEM %	Tasa neta de cobertura (%)			Tasa de terminación (%)	
			Pre primaria	Primaria	Básico	Primaria	Básico
2002	30	59.5	37	84	40	90	46
2006	18	70.2	51	94	66	106	41
2007	-	-	-	97.03	82.52	104.48	103.82

Fuente: IAEM, datos 2007 de ficha municipal Santo Tomás La Unión www.proyectodialogo.org.gt

La tasa de terminación de la primaria en el 2007 fue de 104.48%, esto quiere decir, que de cada 10 niños que ingresaron a primaria en el 2002; diez lograron terminar los seis años de educación primaria a tiempo en el 2007.

En 1989, la tasa de alfabetización para jóvenes de 15 a 24 años de edad, fue de 75%, y para el año 2006 la tasa de alfabetización había aumentado a 88%, existiendo avance significativo a nivel del municipio.

Recuadro No. 5
Tasas de escolarización, terminación y alfabetización
Santo Tomás La Unión, Suchitepéquez

Nivel	%		
	TNE 2008	TTP 2008	TA 2002
Municipal	76.50	95.90	86.7
Departamental**	101.17	71.40	85.8
Nacional	100	100	100

Fuente: MINEDUC, 2009 / SEGEPLAN, 2010.



ODM 2: Lograr la enseñanza primaria universal.

Meta 2A: Asegurar que, para el año 2015, los niños y las niñas de todo el mundo puedan terminar un ciclo completo de enseñanza primaria.

- ✓ Tasa neta de escolaridad primaria (TNE): aumentar de 71.60 % que había en 1991 a 100%, para alcanzar la meta, el municipio debe aumentar del 76.50% al 100%*, y superar una brecha del 23.5%.
- ✓ Proporción de estudiantes que comienzan primer grado y culminan sexto: aumentar de 95.90% la tasa de terminación primaria (TTP) que había en 2008 a 100%*. Esto implica superar una brecha del 4.10%.
- ✓ Tasa de alfabetización (TA) de personas entre 15 y 24 años: aumentar del 86.70% al 100%*, lo que significa superar una brecha de 13.30%.

* La meta del 100% aplica a nivel municipal, departamental y nacional.

** Ultima estimación tasa de alfabetización, 2006.

En Santo Tomás La Unión en el 2007, hubo una tasa de alfabetización de 81.48%, por lo tanto de cada 100 jóvenes hombres y mujeres entre 15 y 24 años, 19 no sabían leer y escribir, estos jóvenes en relación al resto del país tienen menos oportunidades a futuro, a una mejor calidad de vida.

Santo Tomás La Unión logró una posición 05 de 20, a nivel departamental, en la tasa de alfabetización²², ocupando la posición 01 el municipio de San Gabriel y la posición 20 reservada para Santa Bárbara.

El porcentaje de deserción es del 1.29%, superado por San Pablo Jocopilas que tuvo una deserción de 0.61%, el porcentaje se debe a la incorporación de los niños al trabajo agrícola, las niñas se dedican a los oficios de la casa y a cuidar a los niños recién nacidos²³.

²² Periódico Nuestro Diario. 30-05-2011. El Señor Carlos Noé Hernández Coordinador Departamental de Suchitepéquez de CONALFA, en entrevista concedida a Nuestro Diario indicó que para ser declarado un municipio libre de analfabetismo el porcentaje de iletrados debe ser menor de 4 por ciento. Manifestó que en junio 2011 Zunilito y San Gabriel serán declarados libres de analfabetismo porque las tasas de analfabetismo son del 3 y 4% respectivamente. Se continúa trabajando en San Pablo Jocopilas y Santo Tomás La Unión porque tienen un 6 y 9% de analfabetismo a nivel departamental para declararlos posteriormente libres de analfabetismo.

Recuadro No. 6
Relación entre mujeres y hombres en educación
Santo Tomás La Unión, Suchitepéquez

Indicador: proporción entre hombres y mujeres en todos los niveles.			
Descripción	Proporción		
	P	B	D
Municipal (2008)	0.93	0.86	1.09
Departamental*	0.90	0.81	0.84
Nacional	0.93	0.89	1.00

Fuente: MINEDUC, 2008 / SEGEPLAN, 2010.



ODM 3: Promover la igualdad entre los sexos y la autonomía de la mujer

Meta 3A: Eliminar las desigualdades entre los géneros en la enseñanza primaria y secundaria, preferentemente para el año 2005 y en todos los niveles de la enseñanza para el año 2015.

Para el municipio, en el nivel primario existe una relación de 93 niñas por cada 100 niños. En el nivel básico 86 niñas por cada 100 niños y en el nivel diversificado 109 mujeres por cada 100 hombres.

Brechas de país 0.03 primaria, 0.05 básico y -0.07 diversificado.

Brechas de municipio 0.07 primaria, 0.14 básico y -0.09 en diversificado.

*Última estimación, 2009
 Fuente: SEGEPLAN, 2010.

Es importante indicar que Santo Tomás La Unión en el nivel diversificado cuenta con un 9% más de mujeres, que hombres, estudiando, es decir, la desigualdad entre mujeres y hombres se ha superado, contribuyendo al logro de país, del ODM 3.

De acuerdo con el Cuadro No. 9, el gasto en educación está orientado a la construcción de escuelas e institutos, así como a la contratación de maestros, tanto en el área urbana como el área rural; Santo Tomás La Unión, dedicó del presupuesto municipal, en el 2006, en el rubro educación el 7.7%, equivalente a Q861,000 correspondiendo a cada habitante una inversión de Q80.8²⁴. El municipio que realizó el mayor gasto en educación fue Zunilito con el 27.2% de su presupuesto, y el menor gasto, lo realizó la municipalidad de Mazatenango al no invertir ningún quetzal de su presupuesto en educación en el referido año del presente análisis.

²³ Sistema de Naciones Unidas. Guatemala. 2008. Manual sobre los objetivos del desarrollo del milenio con enfoque de derechos humanos. 250p.

²⁴ Guatemala. 2006. Gasto social Suchitepéquez. 4p

Cuadro No. 9
Gasto municipal 2006 en educación
Santo Tomás La Unión, Suchitepéquez

Municipio	Gasto en miles Q	Gasto Q por persona	% Gasto Total	% Gasto en relación al departamental
Mazatenango	0	0	0	0
Samayac	413	21.2	4.3	3.5
San Pablo Jocopilas	639	35.7	10.4	5.4
Santo Tomás La Unión	861	80.8	7.7	7.3
Zunilito	3802	598.7	27.2	32.1
Departamental	11852	33.2	7.6	

Fuente: Elaborado con datos de la tabla detallada de gastos 2006 por municipio, Gasto social Suchitepéquez 2006.

Santo Tomás La Unión contribuyó con el 7.3% del gasto en educación, en relación al departamento, cuyo gasto total fue de (11,852,000.00) once millones ochocientos cincuenta y dos mil quetzales, lo que indica que a nivel departamental se invirtió por persona Q33.2 y que la sumatoria de los presupuestos municipales del 2006 en educación fue del 7.6%.

d. Servicios básicos

Condiciones de vivienda

Del total de 2,181 viviendas, 2,003 son de tipo formal, 13 apartamentos, 11 son cuartos en casas de vecindad, 35 ranchos, 81 casas improvisadas y en la categoría de otros, se encuentran 38. En la condición de ocupación de las viviendas se observa que 1,436 son propias, 217 son prestadas, 185 en alquiler, y en categoría de otros 47.

Los materiales predominantes de las paredes son: block 1,465, madera 535, materiales de lepa, restos de madera rústica o caña son 42 casas, lámina metálica 53, adobe 27; con techos de concreto 204, lámina metálica 1,919, asbesto cemento 6, teja 11, paja, palma o similar 2, y otros materiales 39. El material predominante del piso es de torta de cemento, con un número de 1,116, seguido por piso de tierra que son de 418, ladrillo de barro 6, ladrillo de cemento 160, ladrillo cerámico 66, madera 11 y parqué 2.

En Santo Tomás La Unión solo el 10% de hogares están sin conexión de agua potable, es decir, el 90% de la población tienen acceso a fuentes mejoradas de agua potable²⁵. El 90% de la población tiene acceso a agua, la fluidez se ha mejorado, utilizando los tanques de distribución existentes para la derivación del agua a las comunidades y la cabecera municipal.

El sistema de disposición de excretas y aguas servidas del municipio con acceso a servicios de saneamiento mejorado, sitúa al 24.7% de los hogares de Santo Tomás La Unión con

²⁵ Guatemala. Secretaria de planificación y programación. 2009. ODM Municipales. 97p

conexión a drenajes. Los hogares que no están conectados a la red de drenajes, vierten las aguas negras a los ríos y riachuelos que atraviesan la cabecera municipal.

Cuadro No. 10
Gasto municipal 2006 en Quetzales en saneamiento
Santo Tomás La Unión, Suchitepéquez

Municipio	Gasto en miles Q	Gasto Q por persona	% Gasto Total	% Gasto en relación al departamental
San Antonio	0	0	0	0
San Pablo Jocopilas	575	32.2	9.4	8.6
Samayac	643	33.0	6.7	9.6
Santo Tomas La Unión	1270	119.1	11.3	19.0
Departamental	6701	18.8	4.3	

Fuente: USAID. Elaborado con datos de la tabla detallada de gastos 2006 por municipio, información social de Suchitepéquez.

Según el Cuadro No. 10, el gasto en saneamiento municipal es de 11.3% del presupuesto municipal, invirtiendo en proyectos de construcción de alcantarillado y drenajes en diferentes comunidades. Las municipalidades del departamento de Suchitepéquez para el 2006, invirtieron en saneamiento 4.3% del gasto total realizado, esto significa, que a nivel de municipios habrá que elevar el gasto en saneamiento especialmente hasta el 2015 para darle cumplimiento a los objetivos del milenio.

Comunicaciones

En junio 2008, Santo Tomás La Unión, registró 0.85 líneas de teléfono fijo por cada 100 habitantes, lo que indica que existe una baja cobertura de telefonía fija en el municipio, esta necesidad de comunicación es suplida por la telefonía móvil, cuyo promedio nacional es de dos teléfonos celulares por familia²⁶. También existe servicio de TV por cable local, en la cabecera municipal y en todas las comunidades. En el municipio se cuenta con el servicio de telefonía nacional Telgua y en todo el territorio se cuenta con antenas de distribución de señal de telefonía de las compañías MOVISTAR, TIGO y CLARO. Además, se cuenta con servicio de internet satelital; en la cabecera municipal, existe una radio católica y una oficina de correos en la cabecera municipal.

La infraestructura vial, tiene acceso a la carretera internacional CA-2, enlazándose con la ruta departamental SCH-02 vía los municipios de Samayac y de San Pablo Jocopilas, al llegar a la cabecera municipal de San Pablo Jocopilas hay un kilómetro a la cabecera de Samayac, y de allí rumbo al sur este, son 9 kilómetros hacia Mazatenango, donde enlaza con la CA-2, también siguiendo la ruta totalmente adoquinada del cantón Chiguaxté que

²⁶ Información Mercado de Telefonía Nacional

comunica la CA-2. El 70% de las vías de comunicación entre las comunidades están adoquinadas²⁷.

Servicio de alumbrado

El cuadro No. 11, asentó 1,694 servicios de alumbrado eléctrico, existiendo como fuente alterna de alumbrado gas corriente en 40 hogares, es importante indicar que 255 hogares utilizan como alumbrado candelas²⁸.

Cuadro No. 11
Servicio de alumbrado
Santo Tomás La Unión, Suchitepéquez

Total	Eléctrico	Panel solar	Gas corriente	Candela	Otro
1,885	1,694	16	21	154	0
100%	90%	1%	1%	8%	

Fuente: INE 2002. SEGEPLAN 2009, ODM Municipales.

Se infiere que aún existe una brecha del 10% de hogares sin acceso a energía eléctrica en el municipio.

e. Seguridad ciudadana

El municipio cuenta con una sub-estación de la policía nacional civil con 3 agentes por turno, existiendo dos turnos, con una relación de 3,889 habitantes por agente por turno. La cobertura de población atendida por cada agente de la PNC es alta, lo que ha dificultado mejorar la seguridad ciudadana. Es importante indicar que la relación agente población debiera ser de un PNC por cada mil habitantes²⁹. En ese sentido, se infiere que el municipio presenta un déficit de 09 agentes por turno en el municipio.

El turno consiste en un elemento en oficinas y dos en patrullaje; la Subestación cuenta con una radio patrulla al servicio del municipio. Las autoridades municipales han desarrollado medidas alternas, tales como el comité de seguridad ciudadana, con reconocimiento de gobernación departamental y municipalidad de Santo Tomás La Unión, según acta No. 03-08 de fecha 18-11-2008. El comité de seguridad ciudadana es una agrupación civil, no lucrativa, no religiosa y apolítica, con los objetivos de resguardar la seguridad del pueblo ante la ola de violencia que azota el país, promover la cultura de paz, tranquilidad y la sana convivencia entre los habitantes. El comité, se rige por la aplicación del castigo maya al sorprender a una o varias personas cometiendo actos ilícitos como robos, extorsiones por teléfono u otro medio, cobro de impuestos, secuestros o su intento, violaciones, venta o distribución de drogas, desorden público y otros.

²⁷ Información proporcionada por Sra. Melany Mota DMP Santo Tomás La Unión

²⁸ Guatemala. Secretaria de planificación y programación. 2009. ODM Municipales. 97p

²⁹ Índice de Seguridad Ciudadana, Ministerio de Gobernación.

Considerando que la población es mayoritariamente indígena y que la Constitución de La República en su artículo 66, garantiza el respeto a las costumbres y tradiciones, en los Acuerdos de Paz reconocen el Derecho Consuetudinario y aplicación a nivel local, en base a ello, los comunitarios, proceden de la siguiente manera³⁰:

- Si el delito es menor, el comité citará a la familia del infractor y le hará ver la falta y sus consecuencias, levantando un acta donde se hace constar lo sucedido.
- Si el delito fuera mayor se procederá a exhibir al infractor, en las principales calles y avenidas del pueblo para que la gente lo conozca.
- Si el caso lo amerita, se le pedirá el destierro, que significa que tendrá que abandonar el pueblo para siempre.
- Señal de alerta. La campana de la iglesia católica servirá de alarma cuando suceda un hecho grave o trascendente. Esta se hará sonar insistentemente para que el pueblo se reúna.
- Garita de control. En las cuatro salidas y entradas de la población se cuenta con garitas y un tubo para que en caso de emergencia se puedan cerrar y evitar la fuga de delincuentes.
- Coordinación de acciones. Las acciones se coordinan con la policía nacional civil PNC de Samayac, San Pablo Jocopilas, San Antonio Suchitepéquez, Mazatenango del departamento de Suchitepéquez y con Aldea Guineales de Sololá.

En la cabecera municipal, para garantizar la seguridad de sus habitantes, está implementado el patrullaje nocturno por los vecinos, el 2008 no se registraron delitos contra la vida³¹.

³⁰ Guatemala. Comité de seguridad ciudadana, Santo Tomás La Unión. 2008. Trifoliar divulgativo de los objetivos y procedimiento de aplicación del castigo Maya en el territorio de Santo Tomás La Unión.

³¹ Guatemala. Secretaria de planificación y programación. 2009. ODM Municipales. 97p

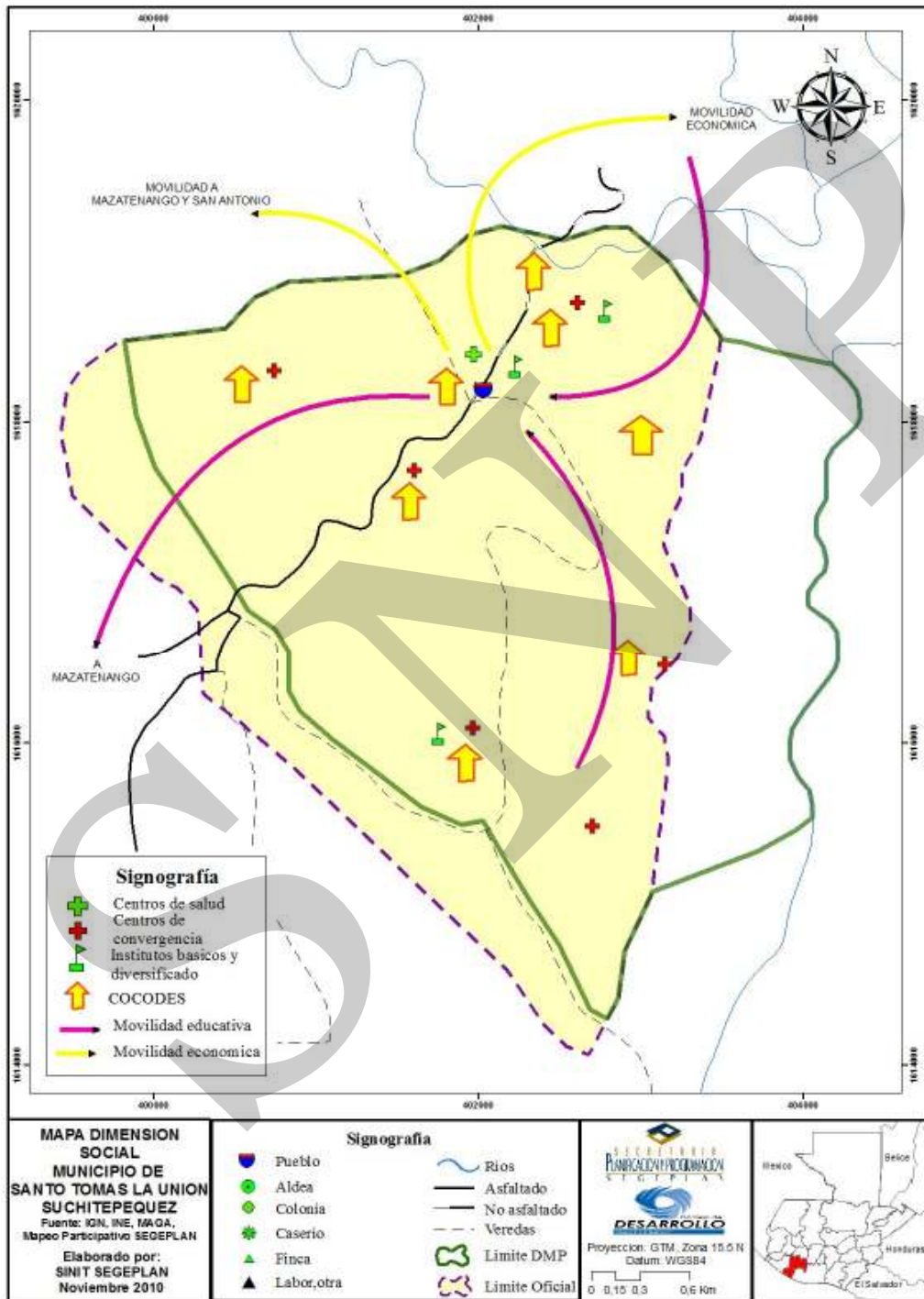
f. Conclusión dimensión social

En el municipio de Santo Tomás La Unión, la cobertura de salud se realiza a través del centro de Salud tipo B ubicado en la cabecera municipal que atiende a la población urbana, los cantones Camaché Grande, Camaché Chiquito, Cantón Mazá, Cantón La Trinidad, Cantón San Juan Pabayal, Cantón Crij-Sin y las fincas cafetaleras San Jaime, Olimpo, Santa Isabel, Camaché, Alicia, Argentina, Dos Marías, Trinidad y Candelaria. La extensión de cobertura se da, a través de un médico ambulatorio.

La cobertura educativa de preprimaria a diversificado es atendida por 41 establecimientos, de los cuales 19 están ubicados en el área rural, y 22 en la cabecera municipal. La educación primaria está atendida por 13 escuelas, ocho se localizan en el área rural y cinco en el área urbana. La tasa de cobertura neta en primaria en el 2008 fue de 76.50% , por lo que existe una brecha del 23.50% a superar en el 2015. La tasa de terminación en primara en el 2008 fue de 95.90%, existiendo una brecha a superar en el 2015 del 4.10%. En la escuela primaria por cada 100 varones asisten a recibir clases 93 niñas.

La seguridad alimentaria del municipio se basa en maíz y frijol. En el municipio en promedio se cultivan 21 manzanas de maíz y frijol. La cosecha del 2009 fue de 418qq de maíz y fríjol, cantidad insuficiente para garantizar la alimentación de 11,668 habitantes, reportados al 2010, el abastecimiento de granos básicos proviene de los mercados de San Antonio Suchitepéquez y la terminal de Mazatenango.

Mapa No. 1
Dimensión social
Santo Tomás La Unión, Suchitepéquez



6.3.2. Dimensión ambiental

a. Recursos naturales

Suelos³²

Los suelos de Santo Tomás La Unión están asentados en los siguientes grupos: I) Suelos de las montañas volcánicas, en este grupo están incluidas las series de suelos Camancha fase quebrada, erosionada (Cme), Tolimán (Tn) y Totonicapán (Tp); se encuentran a altitudes mayores de los 2,000 metros y ocupan pendientes inclinadas. No están cultivados, excepto en unos pocos lugares donde se siembra el maíz. II) Suelos del declive del pacífico, este grupo está representado por los sub grupos IIA suelos profundos desarrollados sobre materiales volcánicos de color claro en relieve inclinado, aquí se incluyen las series Chocó (Cho) y Suchitepéquez (Sx). Tienen suelos superficiales que están bien provistos de materia orgánica y subsuelos profundos. El otro subgrupo presente, es el IIC suelos poco profundos desarrollados sobre material volcánico mezclado, con presencia de las series Cutzán (Cz), Chipó (Chi) y Samayac (Sm).

Uso del suelo

El uso principal de los suelos es el cultivo del café asociado con banano. La agricultura de subsistencia, tiene una cobertura territorial del 0.53%, utilizando los suelos para los cultivos

³² Serie de suelos Chamancha fase quebrada, erosionada el material madre es ceniza volcánica, de color claro, relieve inclinado, buen drenaje interno, el suelo superficial en café muy oscuro, con un espesor aproximado de 20 centímetros, con un 20 a 40% de pendiente, con peligro de erosión muy alto, fertilidad natural mediana. Serie Tolimán material madre ceniza volcánica color claro, relieve muy ondulado a inclinado, buen drenaje interno, suelo superficial de 20 a 30 centímetros, pendiente del 15 al 30%, peligro erosión muy alto, fertilidad natural alta. Serie Totonicapán, son de ceniza volcánica de color claro a roca, suavemente inclinados a muy ondulados, buen drenaje, suelo superficial de 30 a 70 centímetros, declive del 5 al 25%, con peligro a erosión muy alto y fertilidad natural mediana. Serie Chocó, son de ceniza volcánica de color claro micácea de grano fino, relieve suavemente inclinado, buen drenaje, suelo superficial de 30 a 50 centímetros, declive de 3 a 6%, peligro a erosión media y alta fertilidad natural. Serie Suchitepéquez, son de ceniza volcánica de color claro, relieve suavemente inclinado a inclinado, buen drenaje, suelo superficial de 40 a 60 centímetros, peligro a erosión moderada a baja con alta fertilidad natural. Serie Cutzán, son de ceniza volcánica de color claro, relieve muy ondulado a inclinado, buen drenaje, suelo superficial de 10 a 20 centímetros, declive del 10 al 24%, peligro a erosión muy alta con alta fertilidad natural. Serie Chipó, el material madre es granito descompuesto, ceniza volcánica cementada, relieve inclinado, buen drenaje, espesor aproximado del suelo superficial de 15 a 30 centímetros, declive del 30 al 60%, peligro a erosión muy alta y mediana fertilidad natural. Los suelos de la serie Samayac, se definen como suelos poco profundos desarrollados sobre material volcánico mezclado, declive del 4 al 10%, el origen flujos lodosos volcánicos concentrados, relieve inclinado a suavemente inclinado, con buen drenaje; el suelo superficial es de café oscuro, de textura franco limoso y una profundidad aproximadamente de 20 a 30 cm; el sub suelo es de color café amarillento, textura franco limoso a franco arenoso y un espesor aproximado de 20 a 30 centímetros, no aptos para cultivos mecanizados por el porcentaje de declive.

de maíz-frijol, frutales tropicales como mango, naranja, mandarina y aguacate a nivel de traspatio.

Según el Cuadro No. 12, el 95.45% del territorio se dedica a la agricultura extensiva. El principal cultivo es: café.

Cuadro No. 12
Uso del suelo
Santo Tomás La Unión, Suchitepéquez

Uso del suelo	Hectáreas	%
Infraestructura	62.57	0 3.71
Agricultura	1,608.73	95.45
Granos Básicos	8.50	00.53
Café	1,598.60	95.35
Cítricos	0.31	00.02
Mango	0.88	00.05
Otros frutales	0.44	00.03
Cuerpos de Agua (Ríos)	14.19	00.84
Total	1,685.49	100.00

Fuente: Pre diagnóstico municipio Santo Tomás La Unión, SEGEPLAN Suchitepéquez, 2009.

El 95.35% del territorio se dedica al cultivo del café en las fincas San Jaime, Olimpo, Santa Isabel, Camache, Alicia, Argentina, Dos Marías, Trinidad y Candelaria. En los cantones Camache Grande, Camache Chiquito, Cantón Mazá, Cantón La Trinidad, Cantón San Juan Pabayal y Cantón Crij-Sin el cultivo del café está asociado con banano, siendo este el segundo producto en importancia para la economía de los cantones.

Gestión integrada del recurso hídrico –GIRH-

En el Mapa ambiental, con un rectángulo azul se localiza los nacimientos de agua existentes en el municipio y con un rectángulo anaranjado se ubican los cantones que hacen uso del recurso hídrico. El Cuadro No. 13, detalla los nombres de los siete nacimientos, el propietario y las comunidades que hacen uso de este recurso. El Cuadro No. 14, consigna los tanques de captación y distribución, concluyéndose que todos los nacimientos utilizados actualmente tienen construidos tanques de captación y distribución, beneficiando a las correspondientes comunidades.

Santo Tomás La Unión, posee la zona de vida boscosa catalogada como muy húmedo sub tropical cálido³³, cuyo indicador de vegetación son los árboles de corozo, volador y conacaste. La precipitación pluvial promedio es de 3,248 mm/año, registrando una temperatura promedio anual de 20°C, definiéndose el clima como templado. La cabecera municipal se abastece de los nacimientos de Santa Catarina Ixtaguan Paleja y Xexaj Nahualá, existiendo 1,697 servicios de agua.

³³ SEGEPLAN Suchitepéquez. 2009. Caracterización municipio Santo Tomás La Unión 21 p.

Cuadro No. 13
Nacimientos de agua
Santo Tomás La Unión, Suchitepéquez

No.	Nombre del nacimiento de agua	Dueño del nacimiento de agua	¿Quiénes hacen uso de estas fuentes?	Focos de contaminación
1	Santa Catarina Ixtaguatan Paleja	Municipalidad	Cabecera Municipal	No
2	Xexaj Nahuala	Municipalidad	Cabecera Municipal	No
3	Nahuala	Municipalidad	San Juan Pabayal	No
4	Nahuala	Municipalidad	Cantón Maza	No
5	Chocola	Municipalidad	Camache Chiquito	No
6	Pabayal	Municipalidad	Camache Grande	No
7	Pabayal	Municipalidad	San Juan Pabayal	No

Fuente: SEGEPLAN Delegación Suchitepéquez 2011. Actualización Taller dimensión ambiental, mapeo participativo Santo Tomás La Unión.

Cuadro No. 14
Arreglos de uso del agua
Santo Tomás La Unión, Suchitepéquez

No.	Ubicación de arreglos para el uso compartido del agua	¿Qué tipo de arreglo?	¿Quiénes hicieron el arreglo?	¿Quiénes se benefician?
1	Santa Catarina Ixtaguatan Paleja	Tanque de captación y distribución	Municipal	Cabecera municipal
2	Xexaj Nahuala	Tanque de captación y distribución	Municipal	Cabecera municipal
3	Maza	Tanque de captación y distribución	Municipal	Cantón Maza
4	Maza	Tanque de captación y distribución	Municipal	Cantón Maza
5	Chocola	Tanque de captación y distribución	Municipal	Camache Chiquito
6	Pabayal	Tanque de distribución	Municipal	Camache Grande
7	Pabayal	Tanque de distribución	Municipal	Pabayal

Fuente: SEGEPLAN Delegación Suchitepéquez 2011. Actualización taller dimensión ambiental, mapeo participativo Santo Tomás La Unión.

Flora y fauna

En Santo Tomás La Unión existe una diversidad de flora, contando con especies maderables, tales como: cedro, palo blanco, canoj blanco, canoj negro, chonte, volador y conacaste; árboles para varios usos, como: hormigo, laurel, chalum, guachipilín, madre cacao, pino, cipres; en árboles frutales naranja, mandarina, limón, banano, plátano.

Plantas medicinales, como: rosa de Jamaica, té de limón, palo de vida, sábila, e izote. Dentro del inventario de la floricultura se tienen el clavel, jazmín, geranio buganvilia, galán de la noche, rosales, amor de un rato, hortensia, gladiola, crisantemo, margaritas, gusanos, girasol, chinita, pascua y violetas³⁴. También podemos encontrar diversas hierbas comestibles como: hierba mora, bledo, canutillo, pito, quixtan, chipilín, flor de ayote.

Entre la fauna existente esta el armado, tepezcuintle, tacuazín, andasolos, conejo de monte, gallinas, patos, chompipes, palomas de castilla, urracas, cenizontles, clarineros, zanates, pájaros carpinteros, pijuy, chiltote, loros, pericos, chocoyo, ardillas, tecolote y lechuzas, entre los reptiles se encuentran culebra mazacuatas, zumbadoras, coral, cantil de agua, barba amarilla, iguanas, cutetes y lagartijas, en crustáceos tenemos a los cangrejos.

b. Gestión de riesgo

Amenazas

El Mapa de la dimensión ambiental, presenta las amenazas del territorio de Santo Tomás La Unión³⁵. En el taller de análisis de riesgo, se asignó priorización cuatro, a las siguientes amenazas con ocurrencia de una vez al año provocando daños considerables:

Incendios forestales. Incendio del cerro Pecul cuyo efecto se da en el territorio de Santo Tomás La Unión, existiendo migración de aves y animales hacia el municipio, en época de incendios.

Agotamiento de acuíferos y fuentes de agua. Es característico la disminución del caudal de los riachuelos y ríos principalmente en los meses de marzo y abril, época de ausencia de lluvias.

Desecamiento de ríos: Esta amenaza se observa en los meses de marzo y abril principalmente en los ríos Maza y Nahualate.

Contaminación por desechos sólidos. La basura es el principal problema de la cabecera municipal. El basurero municipal está ubicado en el lugar conocido como el astillero a orillas del río Nahualate, es decir, a 100 metros del río, en el basurero no hace ningún tratamiento de basura porque solo es un tiradero municipal.

Contaminación por desechos líquidos. El río Nahualate está contaminado por aguas negras del municipio, y las mieles de café de los beneficios húmedos del cultivo del café existentes en las fincas cafetaleras.

³⁴ Guatemala. Municipalidad de Santo Tomás La Unión. 2009. Monografía oficial de Santo Tomás La Unión. 27 p.

³⁵ Taller de gestión de riesgo, municipio Santo Tomás La Unión, Suchitepéquez. 2010.

Al inicio del invierno, las moscas son el principal problema de plagas.

La amenaza de prioridad tres con ocurrencia en períodos prolongados de 2 a 5 años y que no ha provocado daños fue:

Derrumbes. En cantón -Chririj- durante la tormenta Agatha se produjo un derrumbe de tierra que provocó la destrucción de una casa.

Vientos fuertes. Estos se dan en época de invierno, donde las lluvias se presentan con vientos fuertes, provocando el levantado de techos de lámina en el área rural y cabecera municipal, también es común observar el derribo de árboles en las fincas cafetaleras provocado por los vientos fuertes.

Deforestación. El municipio no cuenta con bosques naturales. La cobertura boscosa es producto de la dinámica del cultivo del café, debido a que el café ocupa el 95.35% del territorio. Dentro de los cafetales existe deforestación de árboles maderables y de leña, debido a que la población usa leña como combustible³⁶.

Vulnerabilidad

El nivel de vulnerabilidad del municipio es crítico, especialmente en los factores físico estructural, ambiental, político institucional, en los factores cultural ideológico y económico, son considerados como muy críticos. El factor funcional y el educativo fueron calificados de un nivel de vulnerabilidad alto y muy alto respectivamente. El nivel de vulnerabilidad departamental fue el máximo de Muy Crítico, y el de país fue de alto, es decir, que Santo Tomás La Unión está por debajo del nivel de vulnerabilidad del departamento y por arriba del nivel nacional³⁷.

Análisis de riesgo

Con referencia al riesgo del municipio se consideró que el nivel es muy alto, coincidiendo con el nivel departamental y nacional, debido a las relaciones existentes entre amenazas siconaturales y antrópicas, por la posibilidad de causar daño en lo económico cultural y físico estructural. Los embates causados por los fenómenos hidrometeorológicos Agatha, Alex y Depresión No. 11, no fueron significativos en lo físico estructural³⁸.

³⁶ Según la Dirección Municipal de Planificación, la principal causa de deforestación se debe a que el 65.36% de los hogares utilizan leña para cocinar los alimentos lo que fomenta la extracción de leña de los cafetales, también se da el corte no controlado de madera para diferentes usos, los incendios en el verano y las plagas de las especies forestales.

³⁷ SEGEPLAN. 2009. Atlas integrado de vulnerabilidad, amenazas y riesgo nacional.

³⁸ Entrevista con Sra. Melany Mota, Directora Municipal de Planificación sobre los efectos de los fenómenos hidrometeorológicos. Santo Tomás La Unión, mayo 2011.

c. Saneamiento ambiental

Se carece de un sistema adecuado para el manejo de desechos sólidos y líquidos que actualmente están contaminando la cabecera municipal con basura; los ríos Maza y Nahualate, con aguas negras y aguas de los beneficio de café ubicados en la cabecera municipal y fincas cafetaleras.

La basura es un problema generalizado en la cabecera municipal y comunidades, debido a que solamente el 22.97% % de la población, hacen uso del servicio privado y el 7.16% del servicio municipal de extracción de la basura, el 17.66% tiran la basura en cualquier lugar. En cuanto a disposición de excretas, el 85.35% poseen servicios sanitarios (1609 servicios sanitarios); con referencia a hogares con conexión a drenajes solamente el 24.7% están conectados a la red de drenajes de aguas servidas, o sea, que de los 1609 servicios sanitarios, solamente 394 hogares están conectados a la red de drenajes de aguas servidas, y 1570 servicios sanitarios desfogon las aguas directamente a los ríos que atraviesan la cabecera municipal, es decir, el 97% de las viviendas con sanitarios, contaminan las fuentes de abastecimiento de agua.

La forma de eliminar la basura en Santo Tomás La Unión mostrada en el Cuadro No.15, muestra que la mayoría de las personas en el municipio la queman. En tanto que el servicio municipal y privado, apenas es utilizado por el 30.5% de los hogares, y no es suficientes para contrarrestar la práctica de quemar la basura, tirarla en cualquier lugar y/o enterrarla. Lo que hace evidente, la necesidad de gestionar un tren de aseo y/o un proceso adecuado de eliminación , y menos contaminante para el municipio.

Cuadro No. 15
Formas de eliminar la basura
Santo Tomás La Unión, Suchitepéquez

Total	Servicio municipal	Servicio privado	La queman	La tiran en cualquier lugar	La entierran	Otra
1885	135	433	854	333	84	46
100%	7.16%	22.97%	45.31%	17.66%	4.46%	2.44%

Fuente: Guatemala. SEGEPLAN, 2009. ODM Municipales. INE 2002.

Recuadro No. 7
Acceso a agua potable y saneamiento básico
Santo Tomás La Unión, Suchitepéquez

Total de viviendas con acceso a agua intradomiciliar y servicios de saneamiento mejorados	
Total de viviendas (2002)	1297
Viviendas con servicio de agua potable (2002)	90%
Viviendas con servicio de saneamiento básico (2002)	78.1%

Fuente INE, 2002



ODM 7: Garantizar la sostenibilidad del medio ambiente

Meta 7C: Reducir a la mitad, para el año 2015, el porcentaje de personas sin acceso sostenible al agua potable y a servicios básicos de saneamiento.

Meta de país 83% de viviendas con acceso al agua potable y 67.5 % con acceso a servicios de saneamiento básico.

Agua potable: año base 1994, dato municipio= 89.50%
 Meta de municipio 2015= 94.8%

Saneamiento básico: año base 1994, dato municipio = 55.5%
 Meta de municipio 2015= 77.7 %.

La proporción de las viviendas con acceso a fuentes mejoradas de abastecimiento de agua potable y saneamiento básico de acuerdo con la última medición (2009) fue de 75% y 60%, lo que indica una brecha para contribuir con el ODM al año 2015 de 4.75% y -0.4% respectivamente.

Fuente: SEGEPLAN, 2010 / DPM, 2009.

d. Conclusión dimensión ambiental

Los suelos son profundos y fértiles, con declive del 5 al 60%, cuyo uso principal es el cultivo del café asociado a banano. El 95.45% del territorio es utilizado en agricultura, principalmente el cultivo del café con un 95.35% de la cobertura del territorio. El cultivo del café se desarrolla en nueve fincas cafetaleras, por pequeños y medianos caficultores asentados en los seis cantones del municipio.

La zona de vida es bosque muy húmedo sub tropical cálido, con una temperatura promedio de 20°C, definiéndose el clima como templado, precipitación pluvial promedio de 3,248 mm/año.

La municipalidad es dueña de siete nacimientos de agua, los cuales son utilizados por las comunidades, y cuentan con tanques de captación y distribución.

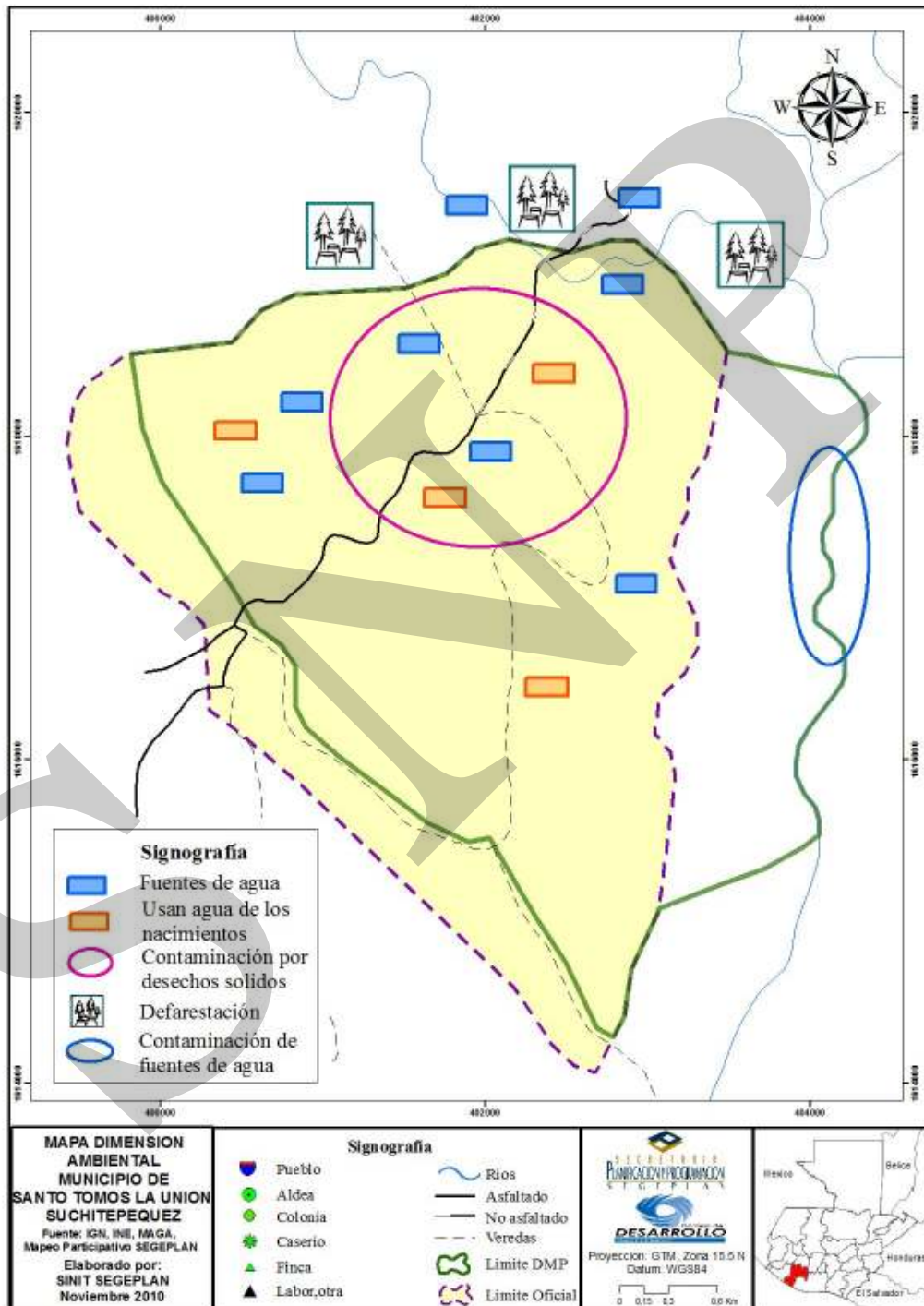
Las principales amenazas del municipio son: incendios forestales en el cerro Pecul, agotamientos de acuíferos y fuentes de agua en los meses de marzo y abril, desecamiento del caudal de los ríos Maza y Nahualate, contaminación por basura, principalmente en la cabecera municipal; la contaminación de ríos por desechos líquidos, causado por desagüe de drenajes de aguas negras de la cabecera municipal y de las aguas con mieles de café de

los beneficios existentes en la cabecera municipal y fincas cafetaleras. Las plagas de moscas el inicio del invierno es otro problema reportado en el municipio. También es importante indicar, que existe ocurrencia en periodos prolongados de dos a cinco años y que no han provocado daño los derrumbes en época de invierno, vientos fuertes y deforestación.

El nivel de vulnerabilidad del municipio es crítico especialmente en los factores físico estructural, ambiental, político institucional. Con referencial al riesgo, el territorio tiene un nivel muy crítico, especialmente en las amenazas socioculturales y entrópicas.

SNRP

Mapa No. 2
Dimensión ambiental
Santo Tomas La Unión, Suchitepéquez



6.3.3. Dimensión económica

a. Empleo y migración

La población económicamente activa (PEA) es de 3,823 personas³⁹. La PEA en el municipio que se dedica a la agricultura es del 54%, un 9% comercio, 10% construcción, un 9% a la industria manufacturera textil y alimenticia, 6% servicios, 4% educación, 3% transporte y 5% otras actividades (administración pública, establecimientos financieros), por lo que se infiere, que la ocupación más importante es la agricultura proveyendo la mayor cantidad de empleos a la población.

El 73 por ciento de la PEA⁴⁰ depende de un patrono privado, y tres por ciento está compuesta por oficios no remunerados, lo que incrementa la prevalencia de la pobreza en el municipio y una pequeña proporción trabaja por cuenta propia.

Cuadro No. 16
PEA por categoría ocupacional
Santo Tomas La Unión, Suchitepéquez

Total	Patrono (a)	Cuenta propia	Empleado (a) publico (a)	Empleado (a) privado (a)	Familiar no remunerado
3,823	177	489	227	2,789	141
100%	5%	13%	6%	73%	3%

Fuente: INE. 2002. Censo Nacionales XI de población y VI de habitación. Características de la población y de los locales de habitación censados. P 118.

Solamente el 13% de la población tiene un nivel socioeconómico medio, sus ingresos provienen de la venta café banano y actividades de comercio en la cabecera municipal.⁴¹

El Mapa económico, muestra que la actividad comercial se concentra en la cabecera municipal, la actividad agrícola se desarrolla en nueve fincas cafetaleras y por pequeños agricultores que residen en los seis cantones rurales. El principal cultivo es el café asociado con banano y/o plátano, también es cultivado en menor escala naranja, mandarina, mango, limón y maíz-frijol⁴².

La población se moviliza fuera del territorio de Santo Tomás La Unión^{43*}, hacia Mazatenango y San Antonio Suchitepéquez para realizar compras, o bien, por trabajo; a la ciudad capital de Guatemala se movilizan por aspectos de trabajo, negocios y gestiones ante

³⁹ Censo INE 2002

⁴⁰ No incluye a los que buscaron trabajo por primera vez.

⁴¹ Información sobre actividades económicas de la población de Santo Tomás La Unión obtenida en actualización del mapeo participativo realizado mayo 2011 en el despacho de la alcaldía municipal con DMP y actores del territorio

⁴² SEGEPLAN Suchitepéquez. 2011. Actualización mapeo participativo DMP Santo Tomás La Unión.

⁴³ Información sobre flujo migratorio obtenida en mapeo participativo realizado el 12-04-2010 en el salón de usos múltiples de la Municipalidad de San Pablo Jocopilas, con OMP y actores del territorio.

diversas instituciones del gobierno como FONAPAZ, Ministerio de Comunicaciones, FOGUAVI, Congreso de la República.

Existe movilidad laboral dentro del territorio de Santo Tomás La Unión, principalmente en época de cosecha de café que demanda mano de obra no calificada para la recolección del grano en nueve fincas cafetaleras y en las unidades productivas de los pequeños productores del municipio. Los principales empleadores son: el beneficio de café San Jaime, ubicado en la cabecera municipal que tiene un número aproximado de 1600 empleados, 100 son permanentes y 1500 temporales, cuya mano de obra es absorbida en época de cosecha; Finca Olimpia, cuya actividad de beneficiado del café se concentra en la cabecera municipal, tiene una planilla de 270 empleados, de los cuales 20 son permanentes y 250 temporales; Finca Santa Isabel, ubicada en el Cantón Camache Grande, cuenta con una planilla similar a Finca Olimpia; Finca Camache en la actividad de beneficiado de café tiene un promedio de 20 empleados permanentes. En las actividades de beneficiado de café participan en un 100% los hombres, y en época de cosecha la participación de la mujer en la recolección del grano va del 20% al 30%. Tanto la recolección del grano como su beneficiado húmedo seco, no generan actividades indirectas como comedores, debido a que los trabajadores agrícolas tienen como costumbre llevar comida, para ahorrar debido a los bajos salarios por jornal en las fincas cafetaleras⁴⁴.

La actividad comercial se concentra en la Cabecera Municipal donde se comercializan productos de consumo diario, ferreteros, farmacéuticos, verduras y hortalizas, los principales consumidores son los habitantes del territorio. La mujer tiene una participación importante en el comercio, estimándose en un 50% su participación en la atención de los negocios como empleadas de mostrador.

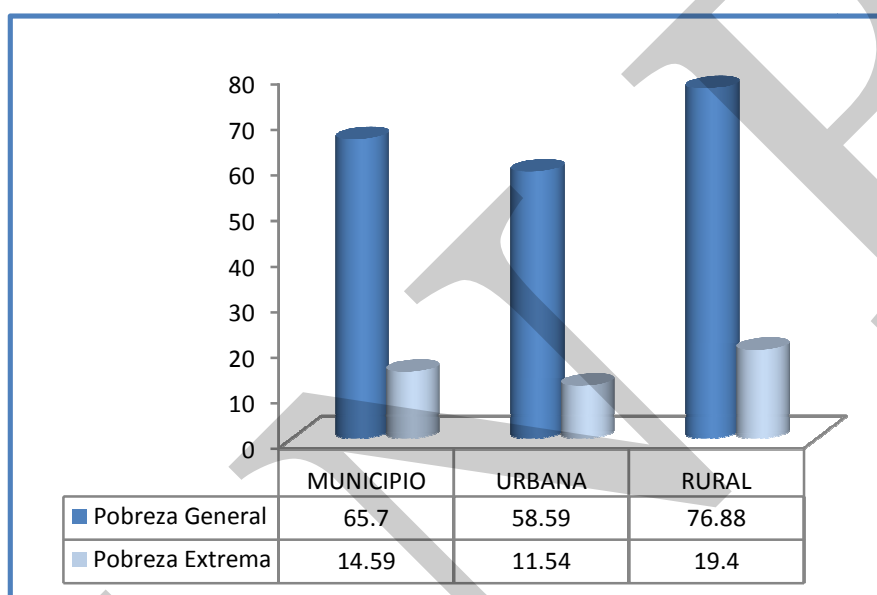
El turismo es una actividad potencial del municipio, existiendo actualmente los atractivos siguientes: 1) Parque municipal, cuyo mantenimiento está a cargo de la municipalidad, cuenta con banquetas, kiosco, cafetería y servicios sanitarios. Desde el segundo nivel del kiosco se puede observar una vista panorámica de la iglesia católica teniendo como fondo el escenario natural de las montañas bajas de Sololá y el cerro Pecul. En el parque se localiza la iglesia católica que cuenta con parque jardinizado y una fuente de agua. Los habitantes son fieles devotos y le rinden veneración a la imagen de Santo Tomás Apóstol; en la tradición local predomina la música autóctona de la chirimía y el Tun con la armonía de los repiques de campanas, cuando celebraban sus principales fiestas los cofrades. 2) Río Maza y Nahualate, son atractivos naturales con exuberante vegetación y fauna local, visitado por propios y extraños en época de semana santa. 3) Escalada al volcán Santo Tomás y Siete Picos. En los últimos días del mes de diciembre y primeros días del mes de enero, los jóvenes de Santo Tomás La Unión, tienen la costumbre de escalar el volcán conocido con los nombres de Zunil, Pecul o Santo Tomás y el volcán Siete Picos. 4) Turicentro La Trinidad cuenta con piscinas, salones, cancha de básquet bol y fútbol, restaurante, visitado toda las épocas del año. 5) Turicentro La Peña cuenta únicamente con una piscina y cafetería. 6) Turicentro Los Tarros, tiene una piscina, tienda y pequeño salón.

⁴⁴ SEGEPLAN Suchitepéquez. 2011. Actualización mapeo participativo DPM Santo Tomás La Unión.

b. Desarrollo productivo

De acuerdo con el Gráfico, la incidencia de pobreza general en Santo Tomás La Unión es del 65.70% y la pobreza en el área rural se acentúa en 76.88%.

Gráfico No. 4
% Pobreza general y extrema
Santo Tomás La Unión, Suchitepéquez



Fuente: INE 2002. Censos Nacionales XI de Población y VI de Habitación.

La población rural es pobre, por lo que, obtienen su alimento con la venta de mano de obra no calificada en las plantaciones de café existentes en el territorio y en municipios vecinos. El ingreso familiar se obtiene de las pequeñas producciones que obtienen en los pequeños caficultores de las cantones Camache Grande, Camache Chiquito, Maza, La Trinidad, San Juan Pabayal y Chirij-Sin.

La pobreza extrema en Santo Tomás La Unión es el 14.59%, acentuándose en el área rural, las familias están integrados por 8 a 9 miembros, son jornaleros, dependiendo en un 100% de la venta del jornal.

Las principales actividades económicas son la agricultura y específicamente el cultivo del café cuyo grano es de excelente calidad. En menor escala se cultiva banano, plátano, cardamomo, árboles frutales, crianza de ganado bovino, porcino, aviar principalmente para el consumo familiar. La industria está orientada en la manufactura en pequeños talleres de sastrería, carpintería, tapicería, panadería, fábricas de hielo, jabón, velas, fabrica de adoquín y block, beneficio de café.

La economía en Santo Tomás La Unión se fundamenta en las actividades agrícolas que se desarrollan en las fincas cafetaleras. El Cuadro 17, registra las fincas cafetaleras del territorio de Santo Tomás La Unión.

Cuadro No. 17
Fincas cafetaleras
Santo Tomas La Unión, Suchitepéquez

No.	FINCA	ACTIVIDAD PRINCIPAL
1	San Jaime	Café
2	Olimpo	Café
3	Santa Isabel	Café
4	Camache	Café
5	Alicia	Café
6	Argentina	Café
7	Dos Marías	Café
8	Candelaria	Café
9	La Trinidad	Café

Fuente: SEGEPLAN, Suchitepéquez. 2010. Taller dimensión económica, mapeo participativo

Matriz No. 1
Perfil Socioeconómico
Santo Tomás La Unión, Suchitepéquez

Descripción	Unidad
Extensión: Extensión Territorial expresada en Km ² , Valles, Montañas y cuerpos de agua en porcentajes.	Extensión Territorial: 80 km ² Cuenta con un bosque muy húmedo sub tropical cálido, temperatura promedio de 20°C. Topografía: predominantemente ondulada a inclinada con pendientes de 5 a 60 %.
Población: Número de habitantes, % Crecimiento, % Indígena y no Indígena, % Urbano y Rural, % PEA, Densidad Poblacional, Establecer Rangos Etareos, % de Desempleo, % Pobreza y Pobreza Extrema, Índice de Desarrollo Humano.	11,668 habitantes para el 2010. 2.6 % tasa de crecimiento anual de la población, del 2002 al 2010. 35% urbano y 65% rural Indígena 75 % y No indígena 25 % Densidad poblacional 146 habitantes por km ² (2010) Índice de Desarrollo Humano: 0.607 PEA 3823 habitantes. 53.88% agricultura, 10.33% construcción, 9.21% industria manufacturera y alimentos, 26.58 otras actividades. Pobreza 65.70 % y Pobreza extrema 14.59 % (2002)
Producción: % Agricultura, % Cultivos Permanentes, % Centros Poblados. Expresado en Áreas.	Producción: Agricultura 95.45 % (Granos básicos 0.53%, café 95.35%, Cítricos 0.02%, Mango 0,05%, Otros frutales 0.03%). Centros poblados: 62.57 has (3.71%) Cuerpos de agua 0.84%

Matriz No. 2
Motores Económicos que determinan el potencial del Municipio
Santo Tomás La Unión, Suchitepéquez

Principales Actividades Económicas (Identificar principales actividades para cada Sector) Primario (P) Secundario (S) Terciario (T)	Productos	Actividades secundarias que generan	Condiciones necesarias para su desarrollo	Ubicación geográfica	Potencial productivo (Actual, Dinámico, Emergente, Potencial)	Mercados (Local, departamental, nacional, extranjero)
Agricultura (S)	Café	Generación de ingresos y empleo	Mercado, Capacitación, agroindustria, asistencia técnica y crediticia.	Cabecera municipal, fincas cafetaleras y seis cantones.	Actual y dinámico.	Local, departamental y exportación.
Agricultura (S)	Banano	Generación de ingresos y autoempleo	Mercado, valor agregado Materia prima Capacitación, agroindustria y asistencia técnica y crediticia	Cantones	Actual	Local, departamental y nacional.
Comercio	Granos básicos, frutas, hierbas, lácteos, panadería, ferretería.	Reventa de productos, empleo informal.	Infraestructura necesaria adecuada (mercado) y centro de negocios.	Cabecera municipal	Actual y potencial.	Local
Industria manufacturera y alimentación (S)	Educación, banca, servicio público, hotelería y alimentación	Generación de ingresos y de empleo	Mercado, valor agregado Materia prima Capacitación, asistencia y crediticia.	Cabecera municipal, cantones y fincas.	Actual	Local, departamental, regional y nacional.

c. Conclusiones dimensión económica

La incidencia de pobreza general es del 65.70%, y de pobreza extrema es del 14.59%. La población económicamente activa es de 3,823 personas, la agricultura es la principal actividad que emplea al 54% de la PEA, siguiendo la construcción con el 10%, comercio 9% y la industria manufacturera, textil y alimenticia que emplea al 9% de la PEA.

El flujo migratorio gira hacia San Antonio Suchitepéquez y Mazatenango por abastecimiento de víveres, compras diversas, trabajo y negocios. A Guatemala, el flujo migratorio se da por compras, trabajo, negocios y gestiones gubernamentales. La movilización hacia el departamento de Sololá es por educación superior.

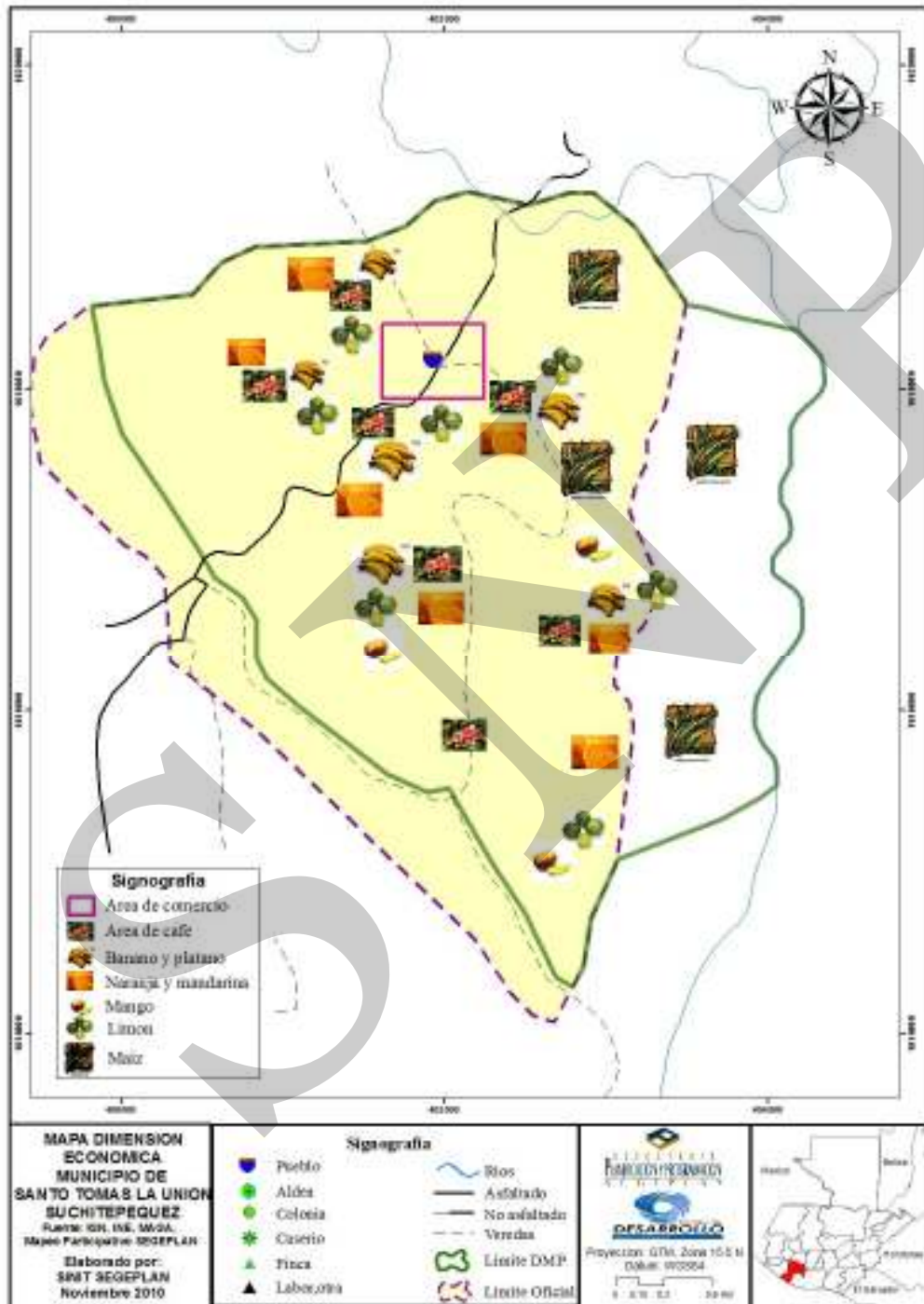
La actividad económica se concentra en la cabecera municipal (abarroterías, ferreterías, beneficios de café, sastrerías, carpinterías, panaderías, jabón velas, fabrica de block y adoquín).

El motor económico es el cultivo del café asociado con banano, actividades generadoras de empleo y de ingresos económicos. El cultivo del café tiene una cobertura territorial del 95.35% del municipio. Este cultivo es practicado por 532 pequeños caficultores individuales y una empresa jurídica “Beneficio San Jaime” que es el mayor empleador en la producción y beneficiado del grano de café.

La producción artesanal (muebles de madera, jabón y velas) son producidos en la Cabecera Municipal.

El municipio tiene un potencial turístico aún no explotado: en la cabecera municipal se cuenta con el atractivo del parque municipal, la iglesia católica; en el cementerio general se encuentra el frontispicio del templo religioso de estilo colonial que fue destruido por el terremoto de “SANTA MARTA” el 26 de julio de 1773, infraestructura y tecnología para el beneficiado del grano de café de la finca San Jaime. Se tienen los atractivos naturales del río Maza y Nahualate, el tour del café y piscinas con infraestructura con restaurante, tienda y salones para la recreación.

Mapa No. 3
Dimensión económica
Santo Tomás La Unión, Suchitepéquez



6.3.4. Dimensión político institucional

Las instituciones que tienen cobertura en el territorio son el Ministerio de Agricultura, Ganadería y Alimentación -MAGA-, Ministerio de Medio Ambiente, Coordinadora Nacional para la Reducción de Desastres -CONRED-, Secretaria de Planificación y Programación -SEGEPLAN-. En el Cuadro 23 se enumeran las instituciones existentes en el municipio.

Cuadro No. 18
Sede de instituciones
Santo Tomás La Unión, Suchitepéquez

No.	Institución	Ubicación	No. de colaboradores
1	Juzgado de paz	Cabecera municipal	6
2	Tribunal Supremo Electoral	Cabecera municipal	1
3	Supervisión educativa	Cabecera municipal	2
4	CONALFA	Cabecera municipal	5
5	Centro de Salud	Cabecera municipal	7
5	Mi familia progresa	Cabecera municipal	2
6	PNC	Cabecera municipal	6
7	RENAP	Cabecera municipal	5
8	Municipalidad	Cabecera municipal	160
	TOTAL		194

Fuente: SEGEPLAN, Suchitepéquez. 2011. Taller dimensión político institucional, mapeo participativo

En el Mapa político institucional, se presentan las ocho instituciones de gobierno con sede⁴⁵ en la cabecera municipal, dedicada a la promoción del desarrollo económico local. También se denota la presencia de establecimientos financieros como -BANRURAL- con 12 empleados, banco G&T con un empleado y Banco Industrial con un empleado con sede en la cabecera municipal.

Se tiene la presencia de las siguientes ONG: 1) ADICLA que se dedica a créditos y su fuente de financiamiento son la membrecía de socios, 2) CFCA aborda los temas de becas y bolsas solidarias y 3) CLINICA MAXEÑA que se dedica a velar por la salud preventiva y curativa de los habitantes de Santo Tomás La Unión, las tres ONG tienen sede en la cabecera municipal, sus fuentes de financiamiento son las alianzas con otras ONG nacionales e internacionales.

Las asociaciones de base formadas y registradas en Santo Tomás La Unión hasta mayo 2011, son: (1) Asociación de Moto taxistas, cuya actividad es el servicio de transporte dentro del territorio (2) Asociación de mujeres, que fomenta proyectos productivos, seguridad alimentaria y habitabilidad (3) AJUDE, ejecuta actividades para el desarrollo

⁴⁵ En el municipio funcionan según el mapeo participativo 2010, la ONG denominada Grupo Gestor

integral de los jóvenes, 4) Comité de Transparencia, es un este externo de fiscalización municipal que vela por los intereses del municipio, 5) Asociación de Transportistas, que prestan el servicio de transporte a San Antonio Suchitepéquez, Mazatenango, Samayac, San Pablo Jocopilas y Guatemala y 6) Inquilinos del mercado cuya actividad principal es la comercialización de frutas, hierbas, verduras, granos básicos y abarrotes, todas con sede en la cabecera municipal.

Es importante indicar que los 160 trabajadores municipales, están organizados en un sindicato de trabajadores municipales, con sede en la cabecera municipal y su principal actividad es la asesoría local y reivindicación de la clase trabajadora.

.Las comunidades mayoritarias presentes en el territorio, son: quiché y ladino, su principal actividad es la agricultura, construcción y comercio.

Los programas y proyectos de gobierno presentes en Santo Tomás La Unión, son: el Adulto Mayor y Mi Familia Progres.

El Sistema de Consejos de Desarrollo -COMUDE- está integrado por 8 COCODES⁴⁶, las instituciones de gobierno presentes en territorio y sociedad civil, representada por los diferentes actores de la dinámica económica social del municipio. Los COCODES son el vínculo entre la comunidad, la municipalidad e instituciones gubernamentales para el traslado, gestión, negociación y ejecución de proyectos comunitarios, previamente priorizadas en el COMUDE.

a. Conclusión dimensión político institucional

En el territorio existen ocho instituciones, las cuales generan en promedio 131 empleos permanentes, siendo la municipalidad el mayor empleador con 90 colaboradores.

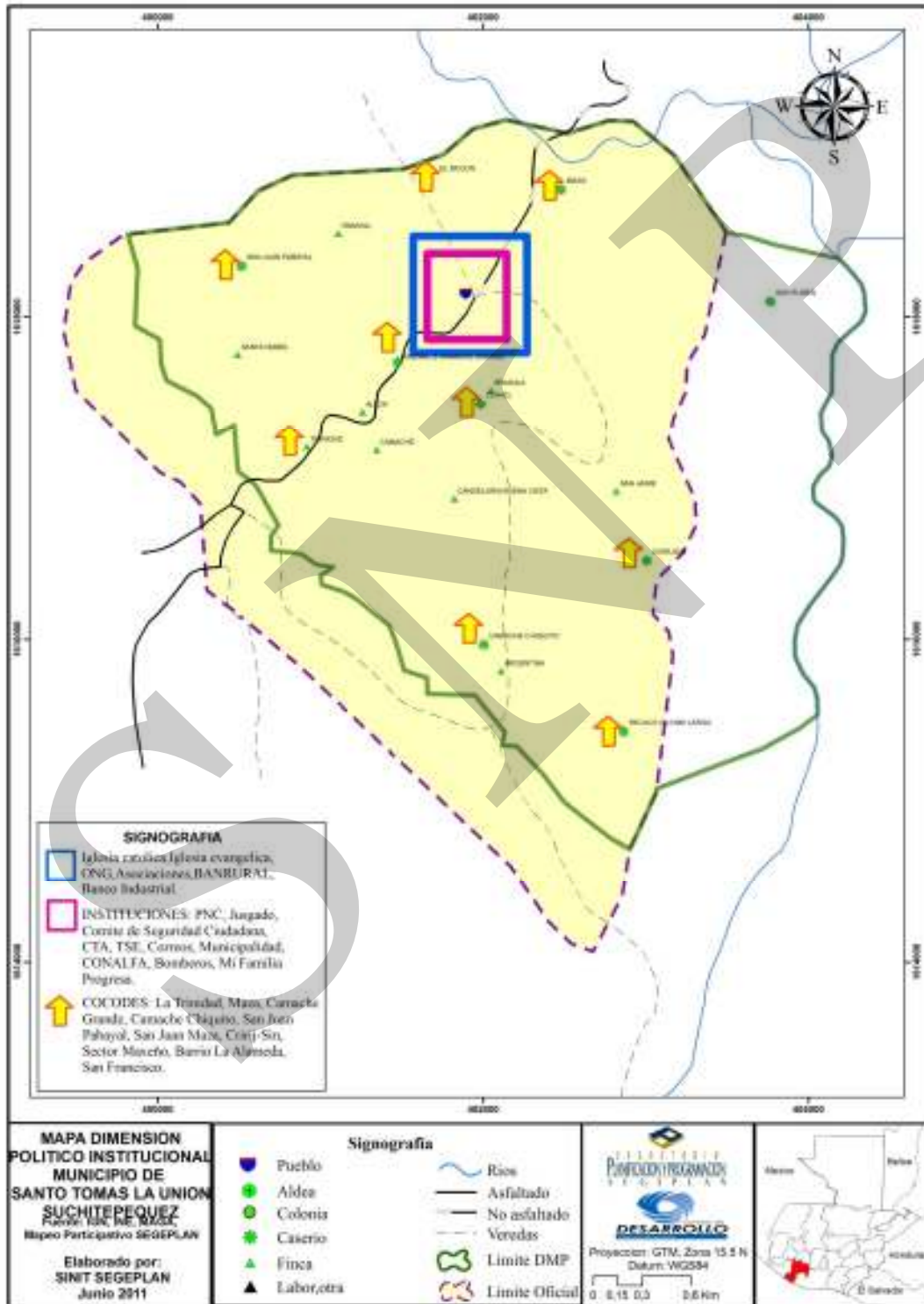
Con referencia a ONG, se tiene presencia del Grupo Gestor dedicado a la promoción del desarrollo económico local con sede en la cabecera municipal y SERCATE con sede en Chicolá, apoyando proyectos productivos, sus fuentes de financiamiento son las alianzas con otras ONG nacionales e internacionales.

El Sistema de Consejos de Desarrollo -COMUDE- está integrado por 12 COCODES⁴⁷, que se reúnen mensualmente para discutir los procesos de desarrollo y priorización de necesidades en el territorio de San Pablo Jocopilas.

⁴⁶ Municipalidad de San Pablo Jocopilas, Suchitepéquez. Dirección Municipal de Planificación. 2010.

⁴⁷ Municipalidad de San Pablo Jocopilas, Suchitepéquez. Dirección Municipal de Planificación. 2010.

Mapa No. 4
Dimensión político institucional
Santo Tomas La Unión, Suchitepéquez



6.4. Síntesis del modelo de desarrollo territorial actual

El municipio de Santo Tomás La Unión, localizado en el departamento de Suchitepéquez, con una latitud norte de 14°37'50" y longitud oeste de 91°23'55", dista 23 kilómetros de la ciudad de Mazatenango por la ruta de San Antonio Suchitepéquez y 160 de la ciudad de Guatemala. Tiene una extensión territorial de 80 Km², con una altitud de 880 msnm, con una proyección de población al 2010 de 11,668 habitantes, una densidad poblacional de 146 habitantes por Km²; es un territorio indígena con el 75.8% de la etnia Quiché, dedicados al comercio, construcción y agricultura, con una población rural del 65%, incidencia de pobreza general del 65.7%, y pobreza extrema del 14.59%, acentuada en el área rural.

El centro de salud reportó en el 2008, una mortalidad materna de cero, mortalidad infantil en menores de un año de un caso debido a síndrome de muerte súbita, mortalidad de niños menores de 5 años se reportaron dos casos, los partos atendidos por médico, fueron del 11.2%, y el 88.8% por comadronas capacitadas, por lo que no se presentó mortalidad materna.

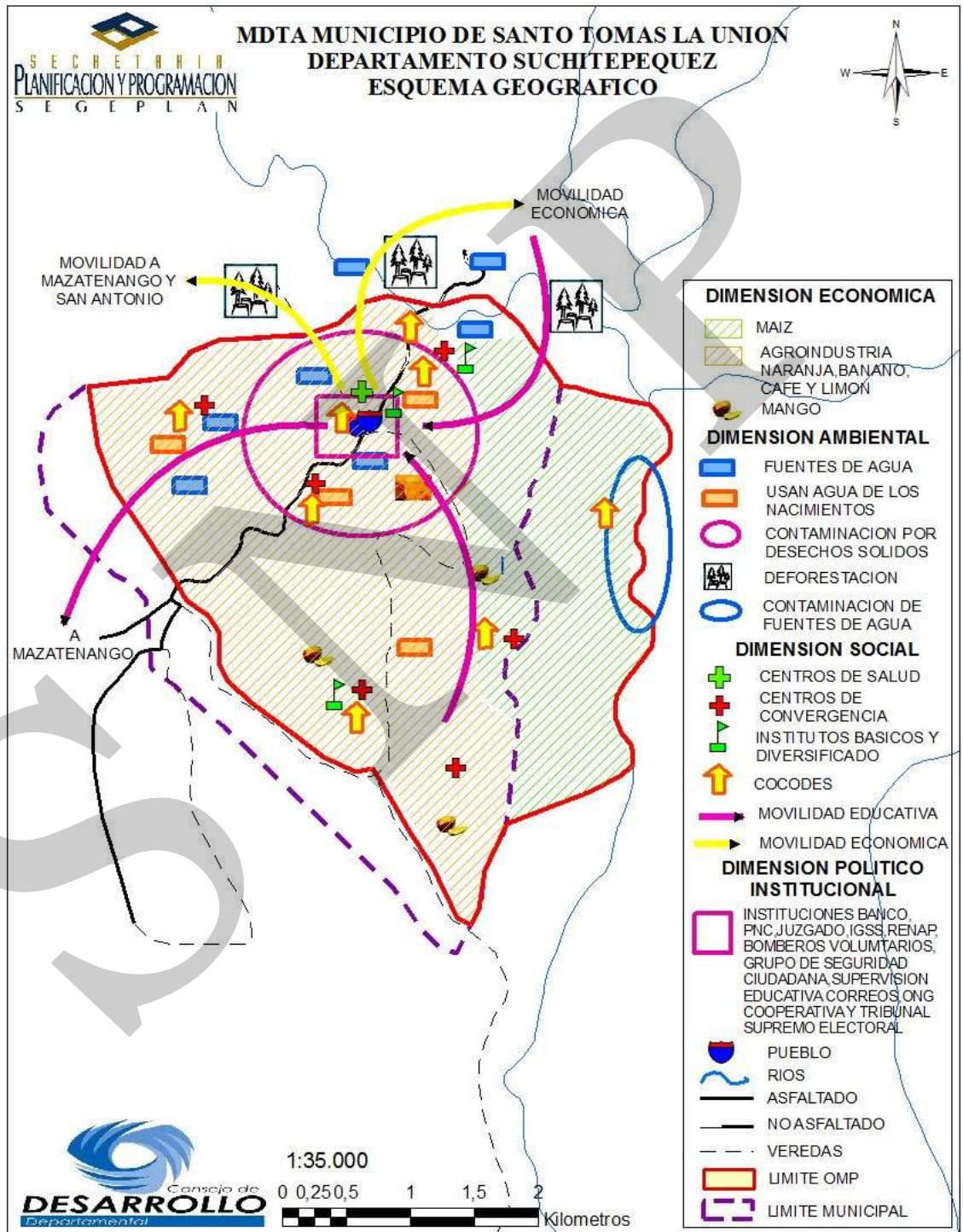
El ranking nacional del Índice de Avance Educativo -IAEM- con referencia a la cobertura de educación primaria en 2007 fue del 97.03%, existiendo una brecha a superar del 2.97%. La cobertura de la educación básica fue del 82.52%, con una brecha del 17.48%; en el municipio se cuenta con siete institutos de educación diversificada, que imparten las carreras de perito en administración de empresas, perito contador, perito en dibujo y construcción, bachillerato en ciencias y letras, bachillerato con orientación a medicina, magisterio (educación primaria urbano rural y preprimaria).

Con referencia a servicios básicos, el 90% de la población tiene acceso a fuentes mejoradas de agua. En cuanto al saneamiento ambiental el 24.7% de los hogares tienen conexión a drenajes, existiendo una brecha del 75.3% de hogares sin acceso a servicios de saneamiento mejorados, la municipalidad gastó en el 2006 el 11.3% de su presupuesto en saneamiento.

Los suelos de Santo Tomás La Unión, están asentados en dos grupos: I) Suelos de las montañas volcánicas, encontrándose en altitudes mayores de 2000 msnm y ocupan pendientes inclinadas y II) Suelos del declive del pacífico cuyos suelos están desarrollados sobre materiales volcánicos. El principal uso, el cultivo del café.

La PEA la conformaron 3,823 personas, siendo la agricultura y específicamente el cultivo del café que provee empleo e ingresos al 54% de la PEA. La agricultura de subsistencia se basa en el cultivo del maíz y frijol cuya producción del 2009 fue en promedio de 718 qq de maíz-frijol. Siendo el café el principal motor económico es importante su tecnificación y procesamiento industrial en territorio. Las potencialidades de desarrollar negocios están en el cultivo del café, comercio y en turismo, aprovechando la ventaja competitiva del parque municipal, la iglesia católica en la cabecera municipal y del alto potencial turístico en lo agroecológico.

Mapa No. 5
 Modelo de Desarrollo Territorial Actual
 Santo Tomás La Unión, Suchitepéquez



VII. PROPUESTA DE PLANIFICACIÓN DE DESARROLLO

Se revisó y analizó el MDTA y el FODA construido en la fase de análisis territorial, sirviendo de base para la construcción de la problemática y potencialidades. Este análisis permitió a la DMP-UTM definir los ejes de desarrollo y se diseñó visión de municipio al 2025, la cual fue discutida en una actividad con líderes comunitarios y se les hicieron las enmiendas correspondientes, en cuando a dejar visible el eje de de competitividad y transferencia de tecnología apropiada y la gestión ambiental y adaptabilidad al cambio climático, posteriormente, se trabajó la matriz de planificación por eje de desarrollo, en donde se definieron los objetivos de desarrollo, objetivos operativos, indicadores de resultados vinculados a los ODM, programas, proyectos y su ubicación geográfica. La cartera de proyectos se construyó mediante lluvia de ideas con los COCODES, Concejales, DMP y UTM

7.1. Visión

Al 2025, el municipio de Santo Tomas La Unión es productivo, con un desarrollo turístico y artesanal, con una población que tiene capacitación técnica y universitaria, con desarrollo social y económico sostenible con equidad cultural y de género, con ordenamiento territorial de las actividades industriales, comercio y agricultura, garantizando el manejo sostenible de los recursos naturales y la adaptabilidad al cambio climático.

7.2. Modelo de Desarrollo Territorial Futuro -MDTF-

Santo Tomás La Unión es un territorio con una población con formación técnica y universitaria, con desarrollo comercial, financiero, productivo y turístico, contando con hoteles, balnearios naturales y centros recreativos competitivos, con deportes extremos y montañismo.

Se constituye como un destino de estudios a nivel diversificado por la existencia de una amplia oferta formación profesional, brindando a los estudiantes las bondades del clima templado combinado con una solida formación que permita continuar con estudios universitarios.

Las políticas y acciones del marco de saneamiento ambiental hicieron posible el funcionamiento de plantas de tratamiento de aguas servidas y plantas para clasificación y recuperación de materiales para la industria, de residuos sólidos, por lo que ahora los ríos están completamente limpios y le permite a la población disfrutar de actividades de recreación.

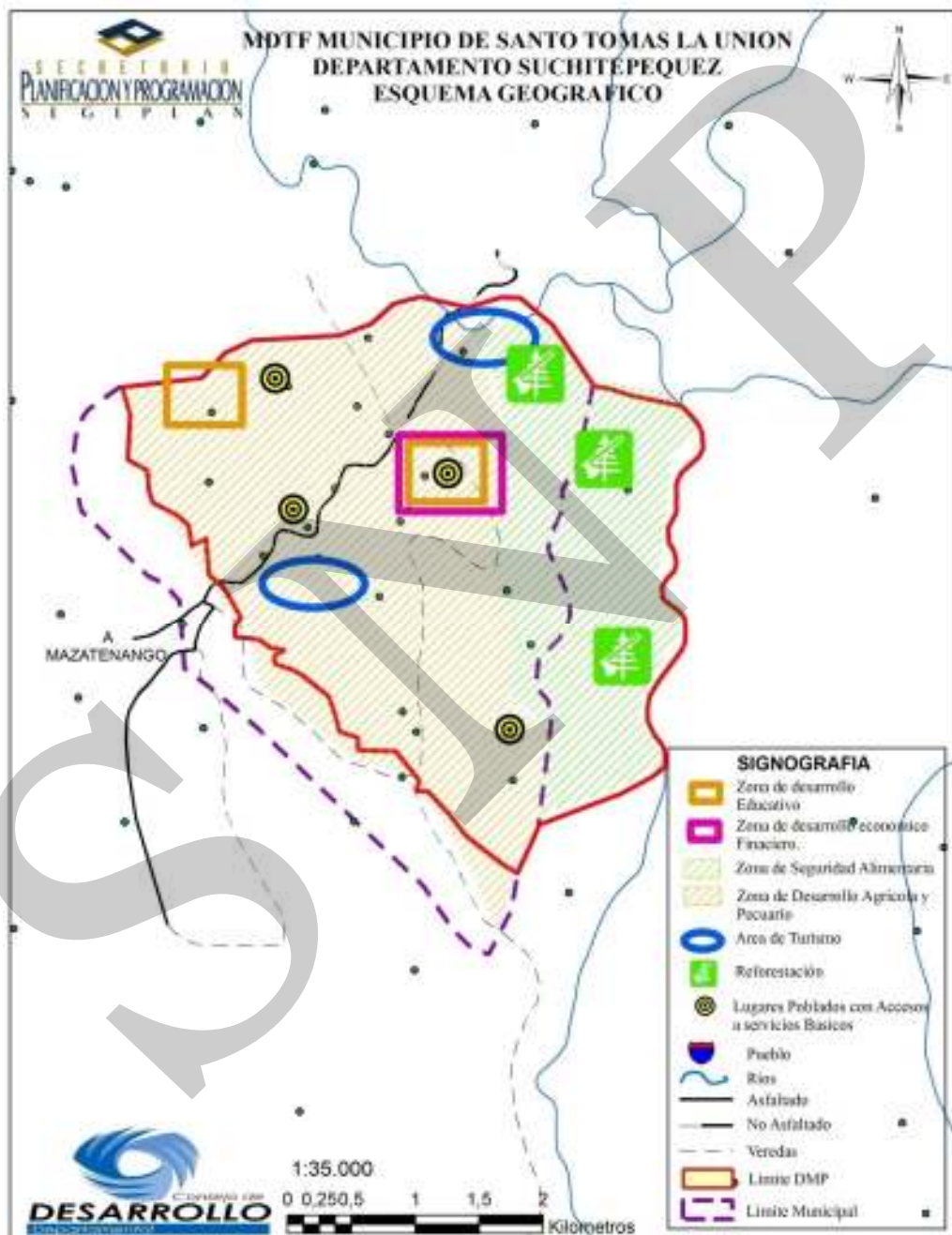
El recurso hídrico por su nivel de saneamiento es fácilmente utilizable para diversas actividades productivas, industriales y de consumo humano.

Los agricultores de los cantones cuentan con organizaciones agrícolas, recibiendo constante asesoría técnica y de comercialización de productos tradicionales y no tradicionales, con el objeto de diversificar y obtener mejores ingresos por la venta de sus productos al consumidor final.

En la actualidad, Santo Tomás La Unión, tiene la capacidad técnica y financiera para regular y orientar un desarrollo social y económicamente sostenible con equidad cultural y de género. Los comerciantes, agricultores, industrias entre otros, han garantizado conjuntamente con las autoridades municipales un manejo sostenible de los recursos, asegurando la accesibilidad universal a los servicios básicos para la población a nivel urbano y rural.

SNDP

Mapa No. 6
Modelo de Desarrollo Territorial Futuro
Santo Tomás La Unión, Suchitepéquez



7.3. Ejes de desarrollo

Para elaborar una propuesta estratégica de desarrollo a largo plazo para el municipio de Santo Tomás La Unión, se priorizaron problemáticas y potencialidades analizando las relaciones que existen entre ellas, lo que permite evidenciar líneas de acción estratégicas que se plantean como los ejes de desarrollo óptimos que orientan la planificación del desarrollo municipal a mediano y largo plazo, articulando con ello, la situación actual representada en el MDTA, con la situación futura deseada y proyectada mediante el MDTF.

Cuadro No. 19
Ejes de desarrollo
Santo Tomás La Unión, Suchitepéquez 2010.

PROBLEMÁTICA	POTENCIALIDADES	EJES DE DESARROLLO
<p>Brecha del 23.5% en la tasa neta de escolaridad primaria (TNE). Brecha del 4.1% en tasa de terminación en primaria. Insuficiente infraestructura en Educación pre primaria y primaria. 13.3% de analfabetismo (2002). Municipio con menor cobertura en salud a nivel departamental, limitada infraestructura, insumos, personal medicinas. Existencia de tasa de mortalidad de la niñez en menores de 1 y de 5 años. Insuficiente producción de granos básicos. Débil apoyo al deporte y la cultura. Pobreza extrema del 14.59% Déficit de vivienda Caminos rurales en mal estado.</p>	<p>La infraestructura educativa disponible sirve para municipios vecinos. Población joven. Hay grupos organizados reconocidos por las autoridades preocupados por la seguridad del municipio. Flujo de comercio importante. Población con acceso a educación superior.</p>	<p>Humano, Social y dotación de servicios La línea de partida para alcanzar el desarrollo humano local y consecuentemente mejorar el nivel de vida de la población, está determinada por dotarla de los servicios básicos necesarios como una adecuada salud, un competitivo nivel educativo y una serie de servicios básicos que determinarán insumos necesarios para alcanzar los otros satisfactores.</p>
<p>Suelos con relieve inclinado Amenazas socio natural y antrópicas. Vulnerabilidad crítico y riesgo muy alto. Contaminación desechos sólidos y líquidos ríos Maza y Nahualate. Baja cobertura de servicios de red de distribución de agua y drenajes. Población vulnerable a desastres naturales. Tala inmoderada de árboles.</p>	<p>Suelos fértiles Clima templado Principal cultivo café con 95.35% cobertura territorio. Nacimientos de agua Cobertura boscosa por la dinámica del cultivo del café.</p>	<p>Gestión Hídrica y Adaptación al Cambio Climático. El constante deterioro ambiental de la región, derivado de una inecuación entre modelo de desarrollo productivo y sostenibilidad ambiental, determina la necesidad de desarrollar acciones orientadas a la conservación y mejoramiento de la gestión integral de los recursos naturales</p>
<p>Alta demanda de empleo y economía basada en cultivo del café. Pequeños caficultores sin asistencia técnica Deficiente infraestructura que motive el turismo y el intercambio comercial</p>	<p>Turismo: atractivos turísticos naturales y patrimonio histórico. Comercio local Agroindustria del café Composición demográfica</p>	<p>Competitividad y Transferencia de Tecnología. El desarrollo económico – productivo es un factor fundamental para elevar la calidad de vida de la población.</p>

PROBLEMÁTICA	POTENCIALIDADES	EJES DE DESARROLLO
Edificio de mercado local insuficiente para albergar el comercio local.	joven. Suficiente de mano de obra masculina y femenina. Flujo comercial en ascenso.	Por ello, el PDM contempla acciones estratégicas en esta dirección y por consiguiente el gobierno municipal está con toda la voluntad de apoyar este eje.
Crecimiento urbano y rural sin planificación. Alta densidad poblacional. Desconocimiento de los instrumentos legales existentes para normar el sector de la construcción. Desorden vial. Deficiente terminal de buses.. Carencia plan de ordenamiento territorial.	Tendencia a promover el ordenamiento territorial urbano.	Ordenamiento Territorial Urbano Rural Sostenible. Este eje se orienta a mejorar la calidad del patrón de asentamiento urbano y rural y dotar al gobierno municipal de instrumentos de gestión que fortalezcan el ejercicio de su autonomía.
Organizaciones no gubernamentales sin incidencia política en el territorio. Débil organización de mujeres. Escasos de más personal técnico en DMP e instituciones. Debilidad en la gestión pública y la obtención de fondos. Frágil institucionalización de procesos municipales. Débil articulación en la relación sociedad civil-municipalidad	Antecedentes de trabajo conjunto entre la sociedad civil y la municipalidad.	Fortalecimiento de la Construcción de Ciudadanía con enfoque de Género, Interculturalidad y Derechos Humanos. La histórica postergación de territorios en el interior del país y la falta de presencia del Estado en los municipios, demanda los esfuerzos para fortalecer la institucionalidad pública. Pero sobretodo, fortalecer el nivel de organización comunitaria con equidad de género en el marco del sistema de consejos de desarrollo especialmente a nivel del COMUDE, COCODE y otras formas de organización de la sociedad civil

7.4. Matrices de planificación

Matriz No. 3
EJE DE DESARROLLO 1: Humano, social y dotación de servicios
Santo Tomás La Unión, Suchitepéquez

OBJETIVO ESTRATEGICO 1.1 Proveer proyectos que contribuyan a mejorando la calidad de vida de la población especialmente las más vulnerables, impulsando programas de mejoramiento de infraestructura educativa, salud, deportiva y fomento de la cultura local, movilidad y transporte.				
OBJETIVOS OPERATIVOS	INDICADORES	PROGRAMAS	PROYECTOS MUNICIPALES	UBICACIÓN
1.1.1 Incrementar la capacidad y seguridad de la infraestructura y equipamiento de centros educativos, eliminando el analfabetismo.	Elevar la tasa neta de matriculación de enseñanza primaria del 76.50 existente en el 2008 al 100% en el 2015. (ODM 2.1)	Mejoramiento de establecimientos educativos.	Equipamiento escuela primaria	Cantón Camache Grande, Camache Chiquito, Cantón Maza, Cabecera Municipal
	Elevar la tasa de terminación de educación primaria en Santo Tomás La Unión del 95.90% en el 2008 al 100% en el 2015. (ODM 2.2).		Equipamiento escuela pre primaria	Cantón Camache Grande, Cantón Maza
	Elevar la tasa de alfabetización de las personas de 14 a 24 años del 86.70% año base 2002 al 100% en el 2015. (ODM 2.3).		Construcción cocina y bodega EORM	Cantón Camache Grande
	Elevar la proporción de la relación niños y niñas de la enseñanza primaria del 0.93 en el 2008 al 1 en el 2015. (ODM 3.1)		Construcción muro de contención	EORM Cantón Chirij.Sin
			Construcción EORM de párvulos	Cantón Camache Chiquito, Sector San Antonio Cantón Maza, Cantón Camache Grande
			Mejoramiento EORM	Sector Loma Larga Cantón Camache Chiquito, Cantón San Juan Babayal
			Subsidio compra terreno EORM	Sector Maxeño Cabecera Municipal
			Subsidio compra terreno escuela párvulos	Cantón Camache Grande
			Construcción y equipamiento EORM	Sector Maxeño Cabecera Municipal
			Equipamiento y adquisición de libros biblioteca municipal.	Cabecera municipal
	Construcción y equipamiento laboratorio computación	EORM Cabecera municipal		

OBJETIVO ESTRATEGICO 1.1 Proveer proyectos que contribuyan a mejorando la calidad de vida de la población especialmente las más vulnerables, impulsando programas de mejoramiento de infraestructura educativa, salud, deportiva y fomento de la cultura local, movilidad y transporte.				
OBJETIVOS OPERATIVOS	INDICADORES	PROGRAMAS	PROYECTOS MUNICIPALES	UBICACIÓN
			Subsidio para el emprendimiento de grupos en alfabetización	Cabecera municipal
1.1.2 Incrementar la atención médica, mediante la construcción de infraestructura de salud, mejorando la cobertura de programas para reducir muerte infantil y el contagio por Enfermedades de Transmisión Sexual.	Al 2015 eliminada la mortalidad infantil partiendo el año base 2008 que registro 1 caso. (ODM 4.2). Al 2015 mantener la mortalidad materna en 0 casos partiendo del año base 2008 que reporto 0 casos. (ODM 4).	Mejoramiento de la infraestructura para prestar servicios de salud.	Mejoramiento y equipamiento Centro de Salud Tipo A	Cabecera Municipal
			Subsidio compra ambulancia	Cabecera municipal
			Construcción de Puesto de Salud Mejorado	Cantón Camache Grande, Camache Chiquito, Cantón Maza, Cantón La Trinidad, Cantón San Juan Pabayal y Cantón Cririj.Sin
			Capacitación para prevenir Enfermedades de Transmisión Sexual.	Cabecera municipal
1.1.3 Fomentar la producción de alimentos para la seguridad alimentaria de la población de pobreza y pobreza extrema, brindar alimentación a ancianos y a personas con discapacidad, evitando la desnutrición en la población más vulnerable del municipio.	Al 2021 transferir tecnología apropiada a los pequeños agricultores de subsistencia para obtener cosechas de maíz-frijol y proteína animal, en la seguridad y soberanía alimentaria. Al 2015 se cuenta con un comedor de ancianos en funcionamiento y un comedor solidario que beneficia a personas de la tercera edad y en situación de desnutrición.	Seguridad alimentaria, y apoyo a población vulnerable en extrema pobreza.	Subsidio siembra 500 huertos familiares, maíz y frijol, granjas de pollo de engorde y gallina ponedora.	Municipio de Santo Tomas La Unión.
			Alimentación y nutrición a familias de pobreza y pobreza extrema (canasta básica)	Cabecera municipal, norte y sur del municipio.
			Oficina municipal de extensión agrícola para la seguridad alimentaria	Cabecera municipal
			Comedor solidario para personas con desnutrición y de la tercera edad.	Cabecera municipal
1.1.4 Mejorar canchas deportivas para fomentar las actividades deportivas y fomentar	Al 2021 el 90% de la población estudiantil practica deportes en canchas polideportivas y realizan torneos deportivos.	Mejoramiento de la infraestructura deportiva, fomento de la cultura.	Subsidio compra terreno y construcción canchas polideportivas	Cantón Camache Grande, Camache Chiquito, Maza, San Juan Maza, San Juan Pavayal, Cririj.Sin, La Trinidad y Casco

OBJETIVO ESTRATEGICO 1.1 Proveer proyectos que contribuyan a mejorando la calidad de vida de la población especialmente las más vulnerables, impulsando programas de mejoramiento de infraestructura educativa, salud, deportiva y fomento de la cultura local, movilidad y transporte.				
OBJETIVOS OPERATIVOS	INDICADORES	PROGRAMAS	PROYECTOS MUNICIPALES	UBICACIÓN
actividades artísticas, culturales y artesanales en el municipio.	Al 2015 la niñez cuenta con parques infantiles seguros para su recreación.			Urbano.
			Subsidio compra terreno y construcción estadio Fut Bol	. Cantón Cririj.Sin
			Mejoramiento campo de fut bol	Camache Chiquito
			Construcción de parque infantiles	Sector Maxeño Cabecera municipal
1.1.5 Incrementar la accesibilidad a la cabecera municipal y comunidades previendo situaciones de emergencias médicas, para transportar productos de las cosechas, estudiantes, turistas, abriendo caminos hacia el progreso del territorio.	Al 2015 se cuenta con carreteras asfaltadas hacia Mazatenango ruta hacia Samayac y San Antonio Suchitepéquez. Al 2017 el 100% de las vías de comunicación del territorio contribuyendo al desarrollo económico de Santo Tomás La Unión.	Mejoramiento de la movilidad y transporte	Mejoramiento camino	Sector caminos a entrada principal municipio, calle principal y sector Machic y callejón entrada principal Cantón Camache Grande; Sector Loma Larga al Astillero Cantón Camache Chiquito; Sector Monjon, Callejones Narcisa Quixtán, Juan Sop y José Batz Cabecera Municipal; Calles de terracería Cantón Maza, Tramo carretero Santo Tomás La Unión a San Antonio Suchitepéquez
			Construcción camino	Sector López Cantón San Juan Maza,
			Ampliación (adoquinado) Camino	Sector Vásquez y Boj Cantón San Juan Maza
			4. Mejoramiento de calle y Avenidas	Cabecera Municipal

Matriz No. 4
EJE DE DESARROLLO No. 2. Gestión Ambiental y adaptabilidad al cambio climático
Santo Tomás La Unión, Suchitepéquez

OBJETIVOS ESTRATEGICO 2.1. Mitigar la degradación del medio ambiente con el fortalecimiento al manejo de suelos; manejo de recurso hídrico y conservación de la flora y fauna; mejorando el agua y saneamiento ambiental y en la medida de lo posible la mitigación de desastres fomentando políticas, educación y acciones enfocadas al respeto conservación y cuidado de los recursos naturales del municipio y la región.				
OBJETIVOS OPERATIVOS	INDICADORES	PROGRAMAS	PROYECTOS MUNICIPALES	UBICACIÓN
2.1.1 Implementar prácticas de conservación de suelos para reducir la pérdida de la capacidad productiva de los suelos.	Al 2021 la población ha reducido el avance de la frontera agrícola y los pequeños agricultores capacitados manejo y conservación de suelos.	Fortalecimiento del manejo del sistema suelo-agua- planta.	Subsidio para la capacitación y realización de prácticas de conservación de suelos	Norte y oriente del municipio.
			Producción de abonos orgánicos	Cabecera Municipal y cantones
2.1.2 Conservar la naturaleza evitando la destrucción de bosques y contaminación de los ríos, evitando la depredación de la flora y fauna realizando inventario que se tiene la cuenca del Rio Maza y Nahualate.	Al 2025 se tienen las cuencas de los ríos libres de basura y drenajes de aguas servidas, con monitoreo semestral de líquidos y sólidos, declarada Reserva Ecológica la cuenca del Rio Nahualate y se inicia la recuperación de la fauna en peligro de extinción.	Manejo de recurso hídrico y conservación de la flora y fauna	Capacitación de guardabosques para la conservación de cuencas.	Municipio de Santo Tomás La Unión
			Difusión educación ambiental	Municipio de Santo Tomás La Unión
			Realización de inventario flora y fauna en el territorio	Municipio de Santo Tomás La Unión
			Gestión para declaración de Reserva ecológica la cuenca del rio Nahualate	Cuenca del rio Nahualate en territorio de Santo Tomás La Unión
			Monitoreo sistemático del recurso hídrico del municipio	Norte, sur y centro del municipio.
2.1.3 Fomentar la salud y la limpieza de las personas y los ríos, utilizando agua de buena calidad, construcción planta de desechos sólidos nivel departamental.	Al 2015 el 100% de lugares poblados y población con acceso a servicio de agua potable (ODM 7.8)	Agua y saneamiento ambiental	Construcción de plantas de tratamiento de aguas servidas	Cabecera municipal, Puente Bartolo Lacan Camache Grande
	Al 2015 el 100% de hogares con acceso a servicios de saneamiento mejorados (ODM 7.9).		Construcción de drenaje aguas pluviales	Sector 1 Cantón San Juan Pavayal, Calle Baudilio Saquimúx Cantón San Juan Maza, Cabecera municipal
			Construcción del sistema agua potable.	Cantón La Trinidad, Cantón Maza, San Juan Maza
			Subsidio compra nacimiento de agua	Cantón Camache Chiquito

OBJETIVOS ESTRATEGICO 2.1. Mitigar la degradación del medio ambiente con el fortalecimiento al manejo de suelos; manejo de recurso hídrico y conservación de la flora y fauna; mejorando el agua y saneamiento ambiental y en la medida de lo posible la mitigación de desastres fomentando políticas, educación y acciones enfocadas al respeto conservación y cuidado de los recursos naturales del municipio y la región.				
OBJETIVOS OPERATIVOS	INDICADORES	PROGRAMAS	PROYECTOS MUNICIPALES	UBICACIÓN
			Construcción de Drenaje y Alcantarillado	Cantón Crij. Sin, Sector I San Juan Pavayal, Cabecera municipal
			Construcción de rastro municipal	Cabecera municipal
			Estudio de factibilidad e implementación de planta de tratamiento de desechos sólidos del municipio	Norte cabecera municipal
2.1.4 Garantizar la movilidad y transporte en periodos de emergencias naturales y la reducción de la leña fuente de energía para la cocción de alimentos, mejorando la recarga hídrica.	Al 2021, comunidades organizadas y preparadas para atención de emergencias. Al 2020 las comunidades del municipio cuenta con proyecto de estufas mejoradas y se reduce la deforestación.	Mitigación de desastres	Forestación de Cuencas del Maza y Nahualate	Territorio municipal Santo Tomás La Unión
			Subsidio Construcción Estufas mejoradas	Cabecera municipal, norte y sur del territorio.
			Construcción de capacidades y equipamiento de despensa ante emergencias.	Cabecera municipal

Matriz No. 5
EJE DE DESARROLLO 3: Competitividad y transferencia de tecnología apropiada
Santo Tomás La Unión, Suchitepéquez

OBJETIVO ESTRATEGICO 3.1. Potenciar la producción, mediante la utilización de los recursos existentes y la restauración de la infraestructura productiva local; el fomento del turismo agroecológico, educativo e histórico del territorio.				
OBJETIVOS OPERATIVOS	INDICADORES	PROGRAMAS	PROYECTOS MUNICIPALES	UBICACIÓN
3.1.1 Implementar la producción e industrializada del café banano y no tradicionales por medio del apoyo técnico y económico y mejorar la infraestructura productiva existente en la cabecera municipal y las comunidades.	Elevar la relación, empleo población del 47.79% en el 2002 al 100% en el 2015 (ODM 1.5) Al 2015 reducir la pobreza general del 65.70% al 40%. Al 2015 reducir la pobreza extrema del 14.59% al 5.1%.	Restauración de la infraestructura productiva local	Subsidio para tecnificación del café, banano, apicultura, desarrollo pecuario y agroindustria.	Cantón Camache Grande, Camache Chiquito, Maza, La Trinidad, San Juan Pabayal y Chirij-Sin.
			Asistencia técnica de la productividad	Cabecera municipal
3.1.2 Construcción y restauración de infraestructura turística y arqueológica, y promoción turística.	Al 2020 hay explotación de turismo agroecológico, educativo e histórico en Santo Tomás La Unión. Al 2021 se promueve el turismo local, nacional e internacional hacia los atractivos turísticos del territorio de Santo Tomás La Unión.	Fomento de artesanías, turismo ecológico y religioso.	Restauración Frontispicio de Iglesia Romana	Cementerio general cabecera municipal
			Restauración del parque y fuente de agua de Iglesia Católica	Cabecera Municipal
			Construcción de complejo eco turístico con bungalós y restaurantes	Cabecera municipal
			Subsidio para capacitación, producción y fomento de producción de artesanías.	Cabecera municipal, norte y sur del municipio
			Fomento al desarrollo turístico del municipio	Cabecera municipal
			Creación de comité de Autogestión Turística del Municipio	Cabecera municipal
			Promoción del turismo mediante plan de márquetin de Santo Tomás La Unión	Cabecera municipal

OBJETIVO ESTRATEGICO 3.1. Potenciar la producción, mediante la utilización de los recursos existentes y la restauración de la infraestructura productiva local; el fomento del turismo agroecológico, educativo e histórico del territorio.

OBJETIVOS OPERATIVOS	INDICADORES	PROGRAMAS	PROYECTOS MUNICIPALES	UBICACIÓN
3.1.3 Aprovechamiento de la tendencia a la búsqueda de especialización productiva y de la educación superior de las personas del municipio, contando con infraestructura atractiva al visitante.	Al 2020 se tienen funcionando los centros de capacitación técnica en el municipio y acceso a subsidiaridad para los emprendimientos.	Fortalecimiento a la competitividad	Construcción centro de capacitación de mujeres	Cabecera municipal
			Subsidio para emprendimientos de iniciativas económicas grupos de mujeres	Cabecera municipal
	Construcción y equipamiento de edificio para centro virtual y hospedaje de población estudiantil		Cabecera municipal	
	Creación de mesa de competitividad municipal		Cabecera municipal	
	Construcción de mercado municipal		Cabecera municipal	
	Al 2015 centro de comercio construido y en operación.			

Matriz No. 6
EJE DE DESARROLLO 4: Ordenamiento territorial urbano rural sostenible
Santo Tomás La Unión, Suchitepéquez

OBJETIVO ESTRATEGICO 4.1 Crear condiciones ordenadas y aceptables, organizando las intervenciones estratégicas, promoviendo el ordenamiento territorial y la habitabilidad del municipio, reduciendo en la medida de lo posible el impacto de desastres naturales.				
OBJETIVOS OPERATIVOS	INDICADORES	PROGRAMAS	PROYECTOS MUNICIPALES	UBICACIÓN
4.1.1 Crear un normativo que regulen la construcción de viviendas y actividad industrial, para evitar riesgos contra la vida, construyendo vivienda digna con normas anti sismo.	Al 2013 el municipio tiene elaborado un normativo que regule la construcción de viviendas, fábricas, bodegas y talleres.	Ordenamiento territorial y habitabilidad.	Elaboración y difusión de normativo de construcción de fábricas, beneficios de café, granjas y viviendas familiares	Norte, centro y sur del municipio
	De 712 hogares de Santo Tomás La Unión situados en tugurios en el 2002 reducir a 0 hogares en tugurios en el 2020 (ODM 7.10h).		Construcción de viviendas de familias en pobreza extrema	
4.1.1. Que el municipio de Santo Tomás La Unión cuente con un ordenamiento territorial que garantice el desarrollo sostenible del territorio.	Al 2025 el territorio de Santo Tomás La Unión será un municipio ordenado en sus diferentes intervenciones para garantizar el desarrollo urbano y rural sostenible.	Información estratégica para el ordenamiento territorial	Estudio de factibilidad e implementación del plan de ordenamiento urbano y rural sostenible.	Cabecera municipal y área rural de Santo Tomás La Unión.
			Levantamiento cartográfico del territorio.	Municipio de Santo Tomás La Unión.
			Levantamiento catastral	Cabecera municipal, norte y sur del municipio.
			Censo a la población con vulnerabilidad alimentaria.	Cabecera municipal, norte y sur del municipio.

Matriz No. 7
EJE DE DESARROLLO 5: Modernización y fortalecimiento institucional
Santo Tomás La Unión, Suchitepéquez

OBJETIVO DE DESARROLLO 5.1: Impulsar y consolidar la infraestructura social y física en el territorio para que los consejos comunitarios de desarrollo COCODE y consejo municipal de desarrollo COMUDE se fortalezcan en su participación y toma de decisiones en la gestión, negociación e implementación de planes, programas y proyectos que eleven la calidad de vida de sus habitantes.				
OBJETIVOS OPERATIVOS	INDICADORES	PROGRAMAS	PROYECTOS	UBICACIÓN
5.1.1. Que el COMUDE, COCODE, organizaciones de base comunitaria, líderes de la sociedad civil adquieran conocimientos que les permitan mejorar los niveles de gestión y ejecución de proyectos.	Al 2015 el COMUDE, los COCODE y organizaciones de base social y productiva estarán capacitadas en temas de formulación y gestión de proyectos.	Promover la organización y capacitación comunitaria para elevar la gestión del desarrollo municipal.	Capacitación sobre desarrollo económico local, formulación y gestión de proyectos.	Cabecera municipal
			Capacitación personal Dirección Municipal de Planificación sobre salvaguardas ambientales y formulación de proyectos	Cabecera municipal
			Fortalecimiento de la oficina municipal de la mujer.	Comunidades norte, centro y sur del municipio.
			Taller seguimiento y evaluación del plan de desarrollo municipal.	Norte, centro y sur del municipio.
5.1.2 Garantizar que el municipio cuente con la infraestructura para facilitar los procesos de capacitación de los COCODE y otras organizaciones comunitarias, contribuyan al fortalecimiento institucional.	Al 2015 las comunidades estarán capacitadas para la prevención de desastres. Al 2020 contarán con salones de usos múltiples y comunales para ser utilizados en eventos de capacitación y socioculturales.	Promover la infraestructura que contribuya al fortalecimiento institucional del municipio.	.Mejoramiento salón comunal	Camache Grande
			Subsidio compra terreno y construcción salón de usos múltiples.	Cantón Chirij-Sin, Cantón Maza, San Juan Maza, Cabecera municipal
			Construcción salón usos múltiples	Cantón La Trinidad
			Implementación programa capacitación COCODE y COMUDE	Cabecera municipal

VIII. BIBLIOGRAFIA

- Guatemala. (2009) . **Comisión departamental de seguridad alimentaria y nutricional de Suchitepéquez. Diagnóstico situacional.** Guatemala.
- Guatemala. (2008) **Diagnóstico Agrícola del Municipio de Santo Tomas La Unión, Suchitepéquez.** Coordinación departamental Suchitepéquez del MAGA.
- Guatemala. (2006) **Gasto social Suchitepéquez.** Guatemala.
- INE (1999) **Diccionario Geográfico Nacional Digital.** Instituto Geográfico Nacional. Guatemala.
- MINEDUC (2008) **Lista de establecimientos educativos.** Ministerio de Educación. Guatemala.
- MINEDUC (2006) **Índice de Avance Educativo Suchitepéquez.** Ministerio de Educación.
- Municipalidad de Santo Tomás La Unión. (2009) **Monografía de Santo Tomás La Unión.** Guatemala.
- USAID. (2009) **Proyecto Diálogo. Ficha municipal Santo Tomás La Unión.** Guatemala.
- MSPAS (2009) **Centro de Salud Santo Tomás La Unión. Memoria de estadísticas vitales y vigilancia epidemiológica.** Guatemala.
- Delegación Suchitepéquez. (2009) **Caracterización del municipio de Santo Tomás La Unión, Suchitepéquez.** Secretaria de planificación y programación. Guatemala.
- Mendoza, N. (2010) **Indicadores de inversión en salud departamento de Suchitepéquez y Retalhuleu.** Guatemala.
- USAID (2008) **Manual sobre los objetivos del desarrollo del milenio con enfoque de derechos humanos.** Sistema de Naciones Unidas.
- Simmons S, C. S.; Tarano, J. M. y Pinto, J. M. (1959) **Clasificación de Reconocimiento de los Suelos de la República de Guatemala.** Guatemala.
- USAID (2008) **Diálogo para la inversión social en Guatemala.** United Status Agency International Development. Guatemala.

IX. ANEXOS

ANEXO 1. LISTADO DE PARTICIPANTES

No.	Nombre	Institución
1	Pedro Vicente Gutiérrez	Alcalde Municipal
2	Felino de Jesús Salas Pereira	Sindico I Municipalidad
3	Arnulfo Efraín Gómez Chay	Sindico II Municipalidad
4	Selvin Ernesto Boj Chavajay	Concejales I Municipalidad
5	Luis Federico Auti Par	Concejales II Municipalidad
6	Pedro Nery Samayoa De Paz	Concejales III Municipalidad
7	Norma Boris González Figueroa	Concejales IV Municipalidad
8	Darlyn Melany Mota Par	DMP Municipalidad
9	Centro de Salud	Ministerio de Salud
10	Supervisión Educativa	Ministerio de Educación
12	Jorge Agustín Zapeta Presidente	COCODE Cantón la Trinidad
13	Martin López y López Presidente	COCODE Cantón Maza
14	Virgilio Macario García Presidente	COCODE Cantón Camache Chiquito
15	Francisco Chay Saquila Presidente	COCODE Cantón San Francisco
16	Domingo López Ixcot Presidente	COCODE Cantón San Juan Pabayal
17	Fredy Lacan Presidente	COCODE Cantón Camache Grande
18	Martin López Velázquez Presidente	COCODE Cantón San Juan Maza
19	Ricardo Puac Presidente	COCODE Sector Maxeño
20	Jorge Armando Alvarado Presidente	COCODE Barrio la Alameda

ANEXO No. 2
Acta aprobación PDM
Santo Tomás La Unión, Suchitepéquez

**MUNICIPALIDAD DE SANTO TOMÁS LA UNIÓN**
DEPARTAMENTO DE SUCHITEPEQUEZ
REPÚBLICA DE GUATEMALA, CENTROAMÉRICA
4ª. Avenida 1-77 Zona 1 Teléfonos (502) 7872 8063 AL 65
Telefax (502) 7872 8142



EL INFRASCRITO SECRETARIO DE LA MUNICIPALIDAD DE SANTO TOMAS
LA UNION DEPARTAMENTO DE SUCHITEPEQUEZ.

CERTIFICA:

Que para el efecto tiene a la vista el libro de Actas Ordinarias en el cual encuentra el punto SEGUNDO del Acta No. 12-2011 de la sesión celebrada con fecha siete de junio del año dos mil once, punto que copiado literalmente dice:

“SEGUNDO: El señor Pedro Vicente Gutiérrez, Alcalde Municipal, informa los miembros del concejo municipal presentes que desde hace varios meses se viene realizando en nuestro municipio el Plan de Desarrollo Municipal PDM 2012 – 2025, se concluyo satisfactoriamente con el acompañamiento metodológico de SEGEPLAN a través del Ing. Gustavo De León de SEGEPLAN Suchitepéquez y la señora Darlyn Melany Mota Par, Directora Municipal de Planificación –DMP-, quien presento el Plan de Desarrollo Municipal, realizando una síntesis del proceso metodológico, del diagnóstico del municipio, la problemática y potencialidades del municipio, la visión de Santo Tomás La Unión al 2025, la matriz de planificación que incluye los ejes de desarrollo, programas y proyectos para desarrollar el municipio en forma sostenible durante el periodo dos mil doce al dos mil veinticinco. Después de la presentación del PDM, el alcalde municipal Pedro Vicente Gutiérrez, sometió a consulta del honorable CONCEJO MUNICIPAL la aprobación del PDM formulado con la asesoría metodológica de SEGEPLAN, para lo cual el honorable CONCEJO MUNICIPAL Sesionante bien enterado y que los proyectos mejoraran la calidad de vida de los vecinos APRUEBAN en forma unánime PDM 2012-2025 y RESUELVE agradecer a SEGEPLAN la asesoría que brindo en la formulación del Plan de Desarrollo Municipal de Santo Tomás La Unión. El presente punto cobra vigencia inmediatamente certificándose a donde corresponde para sus efectos legales”.

Y para enviar a donde corresponde para sus efectos legales extendiendo la presente certificación en la población de Santo Tomás La Unión, Departamento de Suchitepéquez a los ocho días del mes de junio del año dos mil once.-


Herbert Leonel Godoy Castillo
Secretario Municipal




Vo.Bo. Pedro Vicente Gutiérrez
ALCALDE MUNICIPAL



“TRABAJANDO CON VOLUNTAD Y HUMILDAD DESARROLLAN LOS PUEBLOS”

X. SITIOS DE BUSQUEDA DE INFORMACION

Social

Asociación de investigación y estudios sociales

Pobreza general y pobreza extrema

<http://www.asies.org.gt>

Abril 2011

Educación

Ministerio de Educación

Indicadores de cobertura en educación

<http://www.mineduc.gob.gt>

Abril 2011

Educación y salud

Diálogo para la inversión social en Guatemala

Fichas Municipales

<http://www.proyectodialogo.org>

Abril 2011

Geografía

Servicio de información municipal

Mapas municipales y departamentales

http://www.inforpressca.com/municipal/mapas_web/guatemala.php

Abril 2011

Salud

Sistema de información gerencial en salud

Indicadores de mortalidad y morbilidad materno/infantil

<http://sigsa.mspas.gob.gt>

Abril 2011

Educación

Ministerio de Educación / Anuario Estadístico 2008 Guatemala

Estadísticas del sistema educativo nacional 2008

<http://www.mineduc.gob.gt/estadistica/2008/default.htm>

Abril 2011

Demografía y Población, Medio Ambiente y Economía

Instituto Nacional de Estadística

Censos y estadísticas de demografía, población, medio ambiente y economía

<http://www.ine.gob.gt>

Abril 2011

Salud, Educación y Economía
United States Agency International Development / Guatemala
Fichas municipales
<http://www.usaid.gov/gt/>
Abril 2011

Salud
Ministerio de Salud y Asistencia Social
Indicadores de salud
<http://portal.mspas.gob.gt>
Abril 2011

Medio Ambiente y Economía
Ministerio de agricultura, ganadería y alimentación
Indicadores de agricultura, ganadería y alimentación y situación ambiental
<http://www.maga.gob.gt>
Abril 2011

Riesgo y vulnerabilidad
Coordinadora nacional para la reducción de desastres
Amenazas y vulnerabilidad
<http://conred.gob.gt>
Abril 2011

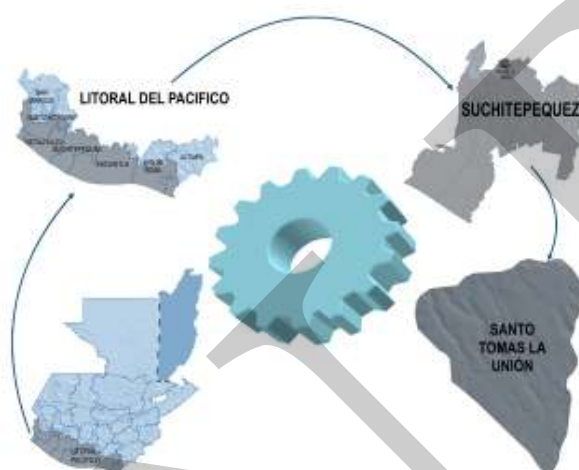
Demografía, Social y ODM
Secretaría de planificación y programación de la Presidencia
Estrategia de Reducción a la Pobreza (ERP), Indicadores demografía, Informe metas del milenio, Planes departamentales de Reducción de la Mortalidad Materna.
<http://www.segeplan.gob.gt>
Abril 2011

Anexos
Pagina Municipal
Fotografías del municipio
www.inforpressca.com
Mayo 2011

Plan de desarrollo

Santo Tomás La Unión

Suchitepéquez



Segeplan trabaja en implementar el Sistema Nacional de Planificación a través de la vinculación del marco de políticas para el desarrollo con la planificación territorial y la sectorial y éstas, con el presupuesto de ingresos y egresos de la Nación. Para ello se ha priorizado el fortalecimiento de las capacidades institucionales del organismo Ejecutivo, de las municipalidades y de los Consejos de Desarrollo, así como el trabajo en los territorios para la elaboración de los planes municipales, departamentales y regionales.

Se busca que la planificación e inversión sectorial, la municipal, la de los Consejos de Desarrollo y el apoyo de la cooperación internacional, respondan a la misma visión que fue plasmada en el trabajo participativo que dio como resultado este plan y que busca mejorar la calidad de vida de la población.



La elaboración de este Plan de desarrollo municipal fue posible con el apoyo de:



Con la asesoría técnico-metodológica de SEGEPLAN

