

2011 - 2025



Plan de desarrollo Santa Catarina Mita Jutiapa

Agosto 2011

02.01.02 CM 2203	<p>Consejo Municipal de Desarrollo del Municipio de Santa Catarina Mita, Jutiapa y Secretaria de Planificación y Programación de la Presidencia, Dirección de Planificación Territorial. Plan de Desarrollo Santa Catarina Mita, Jutiapa. Guatemala: SEGEPLAN DPT 2011.</p> <p><i>122 p. : il ; 27 cm. Anexos (serie: PDM SEGEPLAN, CM 2203)</i></p> <p>1. Municipio. 2. Diagnóstico municipal. 3. Desarrollo local. 4. Planificación territorial. 5. Planificación del Desarrollo. 6. Objetivos de desarrollo del milenio.</p>
---------------------	--

Consejo Municipal de Desarrollo

Municipio de Santa Catarina Mita, Jutiapa, Guatemala, Centro América.
PBX: 78883068-78883112

Secretaría de Planificación y Programación de la Presidencia

9ª. calle, 10-44 zona 1, Guatemala, Centro América
PBX: 23326212
www.segeplan.gob.gt

Se permite la reproducción total o parcial de este documento, siempre que no se alteren los contenidos ni los créditos de autoría y edición

Directorio

Rene Vicente Osorio

Presidente del Consejo Municipal de Desarrollo de Santa Catarina Mita, Jutiapa.

Karin Slowing Umaña

Secretaria de Planificación y Programación de la Presidencia, SEGEPLAN

Ana Patricia Monge Cabrera

Sub Secretaria de Planificación y Ordenamiento Territorial, SEGEPLAN

Juan Jacobo Dardón Sosa

Asesor en Planificación y Metodología, SEGEPLAN

Baudilio Noé Contreras Salguero

Delegado Departamental, SEGEPLAN, Jutiapa

Equipo facilitador del proceso

Rosa Anabel Palma Ronquillo

Directora Municipal de Planificación Santa Catarina Mita, Jutiapa

Irene Concepción Rodríguez Orellana de Monzón

Facilitadora del proceso de planificación, SEGEPLAN, Jutiapa

Rubén Danilo Sánchez Fernández

Arleny Amisaday Salguero Racanac

Especialista en Planificación, SEGEPLAN, Jutiapa

Con la conducción y asesoría metodológica de la Dirección de Planificación Territorial,
SEGEPLAN

INDICE GENERAL

I. PRESENTACION	1
II. INTRODUCCION	2
III. ANTECEDENTES DE PLANIFICACION	5
IV. OBJETIVOS DEL PDM	6
4.1 Objetivo general	6
4.2 Objetivos específicos	6
V. METODOLOGIA DEL PROCESO	7
VI. DIAGNOSTICO	9
6.1 Descripción geográfica y demográfica	9
6.1.1 Ubicación geográfica y subregionalización municipal	9
a. Colindancias	10
b. Estructura espacial o distribución actual	10
c. Micro regionalización	12
6.1.2 Demografía	13
a. Población	13
b. Crecimiento poblacional	14
c. Población por grupo de edad	14
d. Concentración y densidad poblacional	15
e. Condiciones de vida	15
f. Población según grupo étnico	16
g. Flujos migratorios	16
6.2 Historia, cultura e identidad	17
a. Historia	17
b. Cultura e identidad	18
c. Costumbres y tradiciones	18
d. Religión	18
e. Creencias y leyendas	19
f. Lugares de recreación	19
g. Comidas	19
6.3 Dimensiones	19
6.3.1 Dimensión social	19
a. Salud	19
b. Seguridad alimentaria	27
c. Educación	28
d. Servicios básicos	33
e. Seguridad ciudadana	40
f. Síntesis dimensión social	42
6.3.2 Dimensión ambiental	44
a. Recursos naturales	44
b. Suelo	44
c. Fauna y flora	46
d. Clima	48
e. Gestión integrada del recurso hídrico (GIRH)	48

f. Gestión de riesgo	51
g. Saneamiento ambiental	53
h. Síntesis dimensión ambiental	55
6.3.3 Dimensión económica	58
a. Empleo y migración	58
b. Desarrollo productivo	60
c. Participación ciudadana	69
d. Síntesis dimensión económica	69
6.3.4 Dimensión organización territorial	72
a. Administración local e instituciones públicas y privadas	72
b. Organizaciones No Gubernamentales	75
c. Cooperación internacional	76
d. Funcionamiento del gobierno municipal	76
e. Formas de organización comunitaria	79
f. Síntesis dimensión organización territorial	79
6.4 Síntesis modelo de desarrollo territorial actual	82
VII. PROPUESTA DE PLANIFICACION MUNICIPAL	85
7.1 Visión	85
7.2 Modelo de desarrollo territorial futuro	86
7.3 Ejes de desarrollo	88
7.4 Matriz de planificación	92
VIII. BIBILOGRAFIA	99
IX. ANEXOS	101
9.1 Análisis FODA Dimensión Social-Cultural	101
9.2 Análisis FODA Dimensión Económica	102
9.3 Análisis FODA Dimensión Ambiental-Natural	103
9.4 Análisis FODA Dimensión Organización Territorial	104
9.5 Listado lugares poblados	105
9.6 Listado de actores en proceso PDM	107
9.7 Acuerdo de elaboración PDM	109
9.8 Acuerdo de aprobación PDM	110
X. SITIOS DE BUSQUEDA DE INFORMACION	111

Indice de cuadros

Cuadro No. 1 Centros poblados y distancia a la cabecera municipal	10
Cuadro No. 2 Comunidades por micro región	12
Cuadro No. 3 Principales causas de la morbilidad general 2010	22
Cuadro No. 4 Diez primeras causas de Morbilidad infantil 2010	22
Cuadro No. 5 Principales causas de la Mortalidad General 2010	23
Cuadro No. 6 Mortalidad Materna	23
Cuadro No.7 Mortalidad en menores de 1 año	23
Cuadro No.8 Mortalidad en menores de 1 a 4 años	24
Cuadro No.9 Inmunización a menores de un año	26
Cuadro No.10 Evolución de la matrícula en todos los sectores	29
Cuadro No.11 Infraestructura educativa	29

Cuadro No.12	Estudiantes por sexo en cada nivel educativo	30
Cuadro No.13	Indicadores –ODM-	30
Cuadro No.14	Viviendas con abastecimiento de Agua al 2002	35
Cuadro No.15	Tipo de acceso	39
Cuadro No.16	Denuncias instruidas	41
Cuadro No.17	Proyectos reforestación PINFOR Y PINPEP	44
Cuadro No.18	Otros proyectos reforestación	44
Cuadro No.19	Nombre nacimientos de agua	50
Cuadro No.20	Amenazas naturales	52
Cuadro No.21	Amenazas antropogénicas	53
Cuadro No.22	Principal producción agrícola	61
Cuadro No.23	Principal producción de frutales	61
Cuadro No.24	Producción pecuaria	62
Cuadro No.25	Presencia institucional	74
Cuadro No.26	Presencia ONG's	75
Cuadro No.27	Ingresos 2009 y 2010	76

Indice de figuras

Figura No. 1	Mapa de ubicación	9
Figura No. 2	Mapa de lugares poblados	10
Figura No. 3	Mapa de microrregiones	12
Figura No. 4	Organigrama Municipalidad de Santa Catarina Mita	73

Indice de gráficos

Grafico No. 1	Comparación urbano y rural	13
Grafico No. 2	Población poblacional al 2010 y 2025	14
Grafico No. 3	Pirámide poblacional proyección INE 2010	15
Grafico No. 4	Población por grupo étnico	16
Grafico No. 5	Cobertura de salud	20
Grafico No. 6	Atención de partos	21
Grafico No. 7	Comportamiento del analfabetismo por sexo 2004 y 2010	31
Grafico No. 8	Materiales de construcción en paredes	34
Grafico No. 9	Materiales de construcción en piso	34
Grafico No. 10	Materiales de construcción en techo	35
Grafico No. 11	Clasificación uso potencial del suelo	46
Grafico No. 12	PEA por actividad económica	59
Grafico No. 13	PEA por ocupación	59

Indice de mapas y esquemas geográficos

Mapa No.1	Dimensión social	43
Mapa No. 2	Dimensión ambiental	57
Mapa No. 3	Dimensión económica	71
Mapa No. 4	Dimensión organización territorial	81
Esquema No.1	Modelo de desarrollo territorial actual	84
Esquema No.2	Modelo de desarrollo territorial futuro	87

Indice de matrices

Matriz No. 1	Perfil socioeconómico	64
Matriz No. 2	Motores económicos principales y secundarios	65
Matriz No. 3	Eje 1: Servicio de salud, educación y desarrollo social con equidad	92
Matriz No. 4	Eje 2: Mejoramiento y conservación del medio ambiente y recursos naturales	96
Matriz No. 5	Eje 3: Desarrollo económico local con enfoque agroindustrial	97

Indice de recuadros

Recuadro No. 1	Mortalidad materna	25
Recuadro No. 2	Mortalidad de niños y niñas menores de cinco años	25
Recuadro No. 3	Asistencia de partos	26
Recuadro No. 4	Pobreza y pobreza extrema	28
Recuadro No. 5	Tasas de escolaridad, terminación y alfabetización	32
Recuadro No. 6	Relación entre mujeres y hombres en educación	32
Recuadro No. 7	Acceso a agua potable y saneamiento básico	37
Recuadro No. 8	Empleo	58

SIGLAS Y ACRÓNIMOS.

ADECAETAS	Asociación de Desarrollo Campesinos y Trabajadores del Suchitán.
APAS	Asociación de Productores Agrícolas de Suchitán.
CAP	Centro de Atención Permanente.
CAT	Comadronas Adiestradas.
CELADE	Centro Latinoamericano y Caribeño de Demografía.
COCODE	Consejo Comunitario de Desarrollo.
COMUDE	Consejo Municipal de Desarrollo.
CONALFA	Consejo Nacional de Alfabetización.
CONAP	Consejo Nacional de Áreas Protegidas.
COOPROCALZA	Cooperativa Pro Calzado, R.L.
DEOCSA	Distribuidora de Occidente. S.A.
DGC	Dirección General de Caminos.
DMP	Dirección Municipal de Planificación.
ENCOVI	Encuesta Nacional sobre Condiciones de Vida en Guatemala.
FODA	Fortalezas, Oportunidades, Debilidades y Amenazas.
FONAPAZ	Fondo Nacional para la Paz.
INAB	Instituto Nacional de Bosques.
INE	Instituto Nacional de Estadística.
INFOM	Instituto Nacional de Fomento Municipal.
INSAN	Información Nacional de Seguridad Alimentaria y Nutricional.
MAGA	Ministerio de Agricultura Ganadería y Alimentación.
MARN	Ministerio de Ambiente y Recursos Naturales.
MDTA	Modelo de Desarrollo Territorial Actual.
MDTF	Modelo de Desarrollo Territorial Futuro.
MINEDUC	Ministerio de Educación.
MINIGOB	Ministerio de Gobernación.
MINITRAB	Ministerio de Trabajo.
MM	Mortalidad Materna.
MSPAS	Ministerio de Salud Pública y Asistencia Salud.
ODM	Objetivos de Desarrollo del Milenio.
OMM	Oficina Municipal de la Mujer.
OPM	Organización Panamericana de la Salud.
PDM	Plan de Desarrollo Municipal.
PEA	Población Económicamente Activa.
PEI	Población Económicamente Inactiva.
PET	Plan Estratégico Territorial.
PINFOR	Programa de Incentivos Forestales.
PINPEP	Programa de incentivos para pequeños poseedores de tierras de vocación forestal o agroforestal
PIMA	Programa de Intercambio y Movilidad Académica
PNUD	Programa de las Naciones Unidas para el Desarrollo
PROFRUTA	Producción Frutícola.
POA	Plan Operativo Anual

REFOREDUCA	Reforestación Educativa Catarineca.
RENAP	Registro Nacional de las Personas.
SEGEPLAN	Secretaria de Planificación y Programación de la Presidencia.
SEPREM	Secretaria Presidencial de la Mujer.
SESAN	Secretaría de Seguridad Alimentaria y Nutricional.
SIGSA	Sistema de Información Gerencial en Salud.
SOSEP	Secretaría de Obras Sociales de la Esposa del Presidente.
TA	Tasa de Alfabetización.
TNE	Tasa Neta de Escolaridad.
TTP	Tasa de Terminación Primaria.
UNFPA	Fondo de Población de las Naciones Unidas.
UMG	Universidad Mariano Gálvez de Guatemala.
USAC	Universidad de San Carlos de Guatemala.
USAID	Agencia Internacional para el Desarrollo de los Estados Unidos de América.

SNR

I PRESENTACION

Municipalidad De Santa Catarina Mita



Departamento de Jutiapa
Guatemala C. A.

Tels. 7888-3112 / 7888-3392

e-mail: musacami@intelnett.com



El Gobierno Municipal de Santa Catarina Mita, Jutiapa, considero importante volver a convocar a los distintos sectores de la sociedad civil del municipio y a representantes de las instituciones publicas y privadas, con el fin de desarrollar un proceso sistematico de Planificación Estratégica Municipal con enfoque Territorial, con el propósito de contar con un instrumento que integra los lineamientos que orientaran el desarrollo del municipio.

El proceso tuvo dos espacios esenciales de participación: 1) El nivel técnico: Para la formulación del marco filosófico, técnico y estratégico del Plan. Contó con la dirección y facilitación de la Secretaría de Planificación y Programación de la Presidencia (SEGEPLAN), y fue coordinado por la Dirección Municipal de Planificación, proceso en el cual participaron delegados de la sociedad civil organizada, representantes de instituciones estatales que tienen presencia en el municipio y, 2) El nivel comunitario y social, en el cual participó toda la población del municipio, a través de los integrantes de los órganos de la coordinación de los COCODES y COMUDE, quienes compartieron su conocimiento, experiencia del ámbito territorial, sus necesidades y aspiraciones, identificando y priorizando alternativas de solución que permitan mejorar su calidad de vida.

El Plan de Desarrollo Municipal 2011 - 2025 se convierte entonces en un mecanismo que finaliza y articula las políticas públicas y la inversión en el ámbito municipal. Además, permite realizar vinculaciones y observaciones de la inversión pública, privada a la construcción del desarrollo desde la perspectiva local.

Es necesario resaltar que el Plan, está formulado y estructurado, aplicando la nueva guía conceptual y metodológica de la Secretaría de Planificación y Programación de la Presidencia -SEGEPLAN-, en la cual, a partir de los recursos endógenos del territorio, se propone activar las potencialidades sociales, económicas, político institucionales y ambientales, y así mismo, se adiciono como un tema visible del documento, la gestión del riesgo, elemento de vital importancia para identificar, estimar, prevenir y reducir el riesgo en el municipio que me honra en representar.

Un agradecimiento especial a los funcionarios de SEGEPLAN, que participaron en todo el proceso de planificación, por su motivación, dedicación y esfuerzo, a los miembros del COMUDE, por su apoyo permanente, en la parte técnica y financiera en cada una de las fases de formulación, lo que ha permitido la generación de información básica que servirá como una guía en la búsqueda del desarrollo del Municipio.

Lic. René Vicente Osorio Bolaños
Presidente del Consejo Municipal de Desarrollo
Santa Catarina Mita, Jutiapa



"Obras y mas Obras"

Administración Osorio Bolaños 2008 - 2012

II INTRODUCCION

El Plan de Desarrollo Municipal –PDM– del municipio de Santa Catarina Mita del departamento de Jutiapa constituye un esfuerzo consensuado entre diversos actores locales en el seno del Consejo Municipal de Desarrollo –COMUDE– en donde confluyen el Concejo Municipal, delegados de los Consejos Comunitarios de Desarrollo –COCODE–, instituciones sectoriales con presencia en el municipio, empresarios locales, así como líderes y lideresas de la sociedad civil.

El plan se definió mediante un proceso participativo con enfoque territorial (y de riesgo) facilitado por la Secretaría de Planificación y Programación de la Presidencia –SEGEPLAN–, contando con los liderazgos del Alcalde y Concejo Municipal y el acompañamiento técnico de la Dirección Municipal de Planificación. Es importante señalar que se asumieron todos aquellos antecedentes de planificación local o sectorial realizados en el municipio tanto por el gobierno local como por organizaciones sociales, instituciones académicas y agencias de cooperación.

El proceso de planificación se desarrolló en el marco de la legislación vigente, atendiendo lo prescrito en la Constitución Política de la República¹, la Ley de los Consejos de Desarrollo Urbano y Rural², la Ley Marco de los Acuerdos de Paz³, el Código Municipal, la Ley General de Descentralización y la Ley Preliminar de Regionalización, que son instrumentos que definen los lineamientos y elementos para orientar la planificación territorial en el país.

Este proceso participativo tuvo una duración de 11 meses en los que paso a paso se realizaron diversas actividades de: diagnóstico, problematización e identificación de potencialidades y de visualización en el futuro del tipo de desarrollo deseado para el municipio. Un resultado importante de este proceso, son los ejes de desarrollo que constituyen las estrategias generales del plan. Estos múltiples pasos del esfuerzo colectivo de planificación, se compilaron en el documento en sus dos partes constitutivas: el diagnóstico y el plan. En estas actividades, el diálogo franco y abierto entre los participantes sobre las características locales, sus problemas y las soluciones a los mismos, fue la manera de alcanzar los acuerdos necesarios que permitieron avanzar a los pasos subsiguientes.

¹ De acuerdo con la Constitución Política de la República, en el Artículo 134, literal b) que se refiere a la *“obligatoriedad de los municipios y entidades descentralizadas y autónomas a mantener una estrecha coordinación con el órgano de planificación del Estado”*, que es SEGEPLAN.

² La Ley de Consejos de Desarrollo Urbano y Rural, asigna como objetivo del Sistema de Consejos de Desarrollo, el propósito de *“organizar y coordinar la administración pública, mediante la formulación de políticas de desarrollo, planes y programas presupuestarios, así como la coordinación interinstitucional pública y privada”*.

³ Esta Ley se articula con el Sistema Nacional de Planificación a través del objeto de la Ley, que dice, entre otros, *“garantizar el desarrollo integral de la persona y cimentarse sobre el desarrollo participativo que promueva el bien común y, que responda a las necesidades de la población”*.

El PDM entonces, es un esfuerzo inicial y consensuado entre actores locales que cumplirá con varias finalidades para todos sus habitantes y deberá constituirse en:

1. Un documento que recoja el conocimiento de los participantes y actores locales sobre la situación actual del municipio combinado con los aportes de conocimiento técnico proveniente de fuentes bibliográficas e institucionales; conocimiento que deberá año con año enriquecerse a través de ejercicios de diálogo permanente en el COMUDE y en los diversos espacios de organización privada, social y comunal (barrios, colonias, aldeas, cantones, caseríos y parajes).
2. Un instrumento formador de ciudadanía en tanto conocimiento social y técnico del espacio inmediato en donde se vive y se reproduce el individuo, la familia y la comunidad.
3. Un instrumento ordenado y priorizado de la problemática del municipio, que asiente la referencia básica medible de la situación actual del municipio para que año con año pueda servir como punto de comparación del avance en el cumplimiento de las metas propias del desarrollo proyectado y deseado.
4. Una guía ordenada y priorizada para la toma de decisiones sobre la inversión en el municipio, que tiene incorporada la demanda planteada desde la diversidad de las comunidades rurales y de sus espacios urbanos.
5. Constituirse en un instrumento de política pública municipal, que sirva a las diferentes expresiones políticas como base de sus planes de gobierno municipal, en donde se recrean las estrategias de desarrollo sobre una línea de base que conoce toda la ciudadanía local (y nacional) garantizando así, la democracia y la contribución de cada ejercicio de gobierno, al desarrollo.

Adicionalmente, el PDM es una parte importante del Sistema Nacional de Planificación – SNP– en donde se articula y debe cumplir con las siguientes funciones:

1. Instituirse en un instrumento de articulación multinivel y sectorial en tanto sus demandas se reflejen en los planes de desarrollo departamental, regional y nacional, en las políticas públicas; y viceversa.
2. Establecerse como una base de información organizada integral como instrumento para la formulación de política pública, en tanto expresa en el espacio municipal las desigualdades sociales y asimetrías territoriales. Esta función demanda la producción de información sectorial en los distintos niveles territoriales de manera sistemática.
3. Constituirse en evidencia e indicador del fortalecimiento de la descentralización y desconcentración del Estado.

El PDM se realizó teniendo como marco de referencia la situación del desarrollo local, el grado de cumplimiento de los Objetivos de Desarrollo del Milenio⁴ resultado que plantea retos importantes para alcanzar como sociedad para el año 2015. De igual forma, el PDM consideró la información relacionada con el Plan Nacional de Reconstrucción con Transformación e incorporó el enfoque de riesgo y el manejo integrado de recursos hídricos en la planificación del desarrollo. La incorporación de estos enfoques va encaminada no sólo a prevenir desastres sino a visualizar progresiva y socialmente de manera aplicada y solidaria, los procesos de adaptación al cambio climático. Finalmente, es pertinente señalar que el proceso de planificación superó barreras de diversos tipos; sobre todo, aquellas escépticas o contrarias a la apertura democrática de la discusión abierta de los problemas locales; y también presentar el PDM como un instrumento de partida para el desarrollo local, perfectible e interactivo con la sociedad más que un fin en sí mismo.

El documento se presenta en siete capítulos principales y 4 complementarios. Los capítulos principales resumen los antecedentes de planificación en el municipio, objetivos, metodología, el diagnóstico y la propuesta de planificación; los restantes capítulos complementarios son documentos y anexos.

⁴ Los Objetivos de Desarrollo del Milenio, se derivan de la Declaración del Milenio en el año 2000 por las Naciones Unidas. Los ODM son ocho.

III ANTECEDENTES DE PLANIFICACION

El primer esfuerzo del cual se cuenta con un documento, fue en el año 2003 impulsado por la Unidad Técnica Municipal (UTM) con la asesoría de SEGEPLAN para la construcción de la estrategia de la reducción de la pobreza donde básicamente se identificó la situación en esta temática conjuntamente con información a nivel de diagnóstico.

Para el año 2004 al 2005 la Oficina Municipal de Planificación (OMP) coordina la construcción del un Plan Estratégico Participativo con un horizonte de 16 años; 2005 al 2016, este documento se estructuró en cuatro capítulos, siendo el primero información general del municipio y su contexto con el departamento y a nivel nacional, en el Capítulo II se describe el diagnóstico, Capítulo III lo referente a una propuesta estratégica concertada y el Capítulo IV la evaluación y auditoría social, este instrumento contó con la participación de los miembros del COMUDE quienes se organizaron en 8 mesas sectoriales.

En el 2009 se concreta otro esfuerzo importante en la planificación del municipio al contar con una Planificación de Desarrollo Municipal (PDM) planteado para un horizonte de 14 años; 2009 – 2023, para la construcción del mismo se contó con la asesoría de la SEGEPLAN a la municipalidad por medio de la OMP, con la participación de los integrantes del Concejo Municipal y Consejo Municipal de desarrollo. El documento producto de este proceso únicamente refleja la fase de diagnóstico basado en el mapeo participativo, FODA, análisis de lugares poblados, de escenarios de riesgo obteniendo el Modelo de Desarrollo Municipal Actual (MDMA).

El municipio de Santa Catarina Mita conjuntamente con los municipios de Agua Blanca, Asunción Mita y El Progreso conforman la Mancomunidad Lago de Güija quienes para el año 2005 construyeron un Plan Estratégico de la mancomunidad para un horizonte de 9 años; 2006 – 2015, el cual se estructura en cuatro capítulos resaltando el numero III donde se plasma la visión, las líneas estratégicas, programas, PIMA, y POA del 2006.

La mancomunidad del Lago de Güija realizó otro esfuerzo de planificación por medio de un Plan Estratégico Territorial (PET), con la asesoría de la SEGEPLAN para un horizonte de 15 años; 2007 al 2022, este documento se encuentra estructurado en cinco componentes siendo estos los siguientes: información general, un análisis de la situación actual, la planificación, divulgación y el seguimiento y evaluación.

IV OBJETIVOS DEL PLAN DE DESARROLLO MUNICIPAL

4.1. Objetivo general

Contar con un instrumento de planificación con enfoque territorial y participativo que recoge la problemática social, económica, ambiental e institucional del municipio y, de forma priorizada, provea de la orientación estratégica necesaria para alcanzar la superación de los ODM; así como, el conocimiento social de lo local, el acondicionamiento básico y la instrumentación para la institucionalización de enfoques de racionalidad sustentable frente a las amenazas naturales, el manejo integral de los recursos hídricos y la adaptación al cambio climático.

4.2. Objetivos específicos del PDM

- a. Orientar las prioridades de inversión pública, privada y de cooperación internacional con ideas de proyectos que respondan a las necesidades priorizadas territorialmente de manera consensuada.
- b. Sentar bases de conocimiento social ampliado de la problemática territorializada y de sus propuestas de solución, así como establecer mecanismos mensurables y participativos de monitoreo del cumplimiento del PDM.
- c. Orientar el esfuerzo local para contribuir a la superación de los ODM.
- d. Plantear las bases de conocimiento local para avanzar en el diálogo sobre las necesidades de ordenamiento territorial, gestión del riesgo y manejo integrado de recursos hídricos en el municipio.
- e. Proveer un instrumento que contribuya a fortalecer las relaciones intermunicipales en la gestión de soluciones a problemas comunes en los niveles departamental y regional como parte del Sistema Nacional de Planificación.

V METODOLOGIA DEL PROCESO

La planificación municipal para el desarrollo, utiliza la territorialidad como unidad de referencia y análisis orientado a responder a las necesidades reales e intereses de toda la población relacionada con su estado ambiental y base natural específica. La metodología incorpora un enfoque multicultural, participativo, dialógico y de consenso, buscando insistentemente la equidad de género, de edad y de representación territorial.

La metodología se desarrolló teniendo como marco referencial las metas establecidas en los Objetivos de Desarrollo del Milenio –ODM– y los enfoques de racionalidad sustentable contenidos en las propuestas de Ordenamiento Territorial, Gestión Integrada de Riesgo y Gestión Integrada de Recursos Hídricos. Un insumo importante fue la socialización y ponderación de los antecedentes de planificación en el municipio.

La facilitación del proceso estuvo a cargo de la SEGEPLAN en permanente relación con el personal técnico de la Dirección Municipal de Planificación, además contó con el apoyo de profesionales facilitadores quienes recibieron capacitación e inducción del marco del SNP, (política pública, inversión pública, planificación territorial). El Facilitador de SEGEPLAN a su vez, recibió retroalimentación permanente de un equipo departamental multidisciplinario con la coordinación de un Técnico especialista en planificación. Así también, la planificación se sustentó en el Sistema Nacional de Información Territorial –SEGEPLAN- y en la colaboración de los funcionarios de la delegación de SEGEPLAN en el Departamento.

La participación de la Corporación Municipal fue importante, particularmente la iniciativa del Alcalde Municipal en apoyar la dinámica de planificación. Lo que permitió la formulación de una base de información que sirvió a los participantes como insumo para iniciar con los talleres de la siguiente fase.

Fase II: Diagnóstico territorial

Esta fase contempló reuniones técnicas, entrevistas directas y talleres, se aplicaron diversas herramientas de recolección de información para conocer las diferentes dinámicas territoriales y obtener la percepción de los actores, quienes identificaron la situación actual del municipio a través de las siguientes herramientas: mapeo participativo, gestión del riesgo, análisis del sistema de lugares poblados, y análisis FODA. Con este procedimiento, se logró una interrelación entre la percepción, el conocimiento de los participantes y el análisis de la información socialmente construida, lo que dio como resultado, la elaboración de un Diagnóstico Municipal y su síntesis denominado Modelo de Desarrollo Territorial Actual –MDTA– validado en el COMUDE.

Fase III: Desarrollo territorial futuro

Con el Diagnóstico Municipal y su MDTA, se inició la tercera fase del proceso, para ésta se tuvieron reuniones técnicas, talleres participativos y reuniones ampliadas, que incorporaban a los representantes técnicos de las instituciones en el municipio y de la sociedad civil. En esta fase, se determinaron los ejes de desarrollo como estrategias generales para aprovechar las potencialidades y abordar integralmente la problemática identificada. Se definió con base a estos ejes, la visión de desarrollo, objetivos estratégicos, operativos, programas e ideas de proyectos; cuyo resultado fue la Matriz de Planificación -MP-. La propuesta de desarrollo a través de la integración del marco estratégico (matriz de planificación y síntesis del desarrollo territorial) y su análisis con relación al MDTA permitió elaborar un alcanzable Modelo de Desarrollo Territorial Futuro –MDTF. Con estos insumos se procedió a redactar el presente plan, el cual ha sido validado por el COMUDE y avalado por el Concejo Municipal para su implementación y promoción.

Fase IV: Auditoría del proceso

Esta fase ha sido transversal a las anteriores y se realizó a lo largo de todo el proceso de planificación, con el objetivo de evaluar y mejorar los productos que fueron generándose a lo largo de la implementación de la metodología. Para ello se conformó en el nivel nacional y departamental comisiones metodológicas que tuvieron como finalidad lo siguiente:

- a. Monitoreo de las actividades
- b. Solución a problemas metodológicos
- c. Diseño y utilización de guías y herramientas
- d. Divulgación del proceso
- e. Sistematización del proceso

VI DIAGNOSTICO

Es la expresión gráfica y descriptiva de cómo se encuentra el municipio en el momento actual. Por medio del cual se caracteriza el territorio del municipio, sus condiciones humanas, económicas y naturales, realizando un inventario de datos y de información territorial.

La caracterización de esa información permite establecer el Modelo de Desarrollo Territorial Actual, presentando elementos esenciales de referencia para el desarrollo del Plan de Desarrollo Municipal (PDM)

6.1 Descripción geográfica y demografía

6.1.1 Ubicación geográfica y subregionalización municipal

El municipio de Santa Catarina Mita se encuentra ubicado en el departamento de Jutiapa, República de Guatemala, cuenta con 132 Km², se localiza a en la latitud 14° 27' 02" norte y en la longitud 89° 44' 34" oeste, ubicado a una altura de 700 SNM, a una distancia de 154 kilómetros de la ciudad capital, y a 34 kilómetros de la cabecera departamental.

La cabecera municipal está cercana a las faldas del volcán Suchitán, motivo por el cual el trazo de sus calles se inclina de sur a norte, por lo general el terreno del municipio es quebrado y pedregoso, lleno de lomas y depresiones que rara vez forman pequeñas planicies



Figura 1. Mapa de ubicación, Santa Catarina Mita, Jutiapa. Fuente: SEGEPLAN 2011.

a. Colindancias

Colinda al norte con San Manuel Chaparrón (Jalapa) al este con Agua Blanca, (Jutiapa), al sur con Asunción Mita y El Progreso (Jutiapa), al oeste con El Progreso (Jutiapa) y Monjas (Jalapa).

b. Estructura espacial o distribución actual.

El Municipio está conformado por una población urbana denominada Santa Catarina Mita; sus barrios principales son 9: El Centro, El Barreal, La Javía, La Ermita, Valle Nuevo, El Tamarindo, Santa Elena, Colonia Nueva y Colonia Vista Hermosa y Colonia Osorio Rodríguez, además está conformado por 20 aldeas 25 caseríos, con un total de 46 comunidades pobladas.



Figura 2. Mapa de lugares poblados, Santa Catarina Mita, Jutiapa. Fuente: SEGEPLAN 2011.

Según el PEP la distancia a la cabecera municipal de las aldeas y caseríos del Municipio son los siguientes (Véase Cuadro No.1).

Cuadro No. 1.
Centros poblados y distancia a la cabecera municipal
Santa Catarina Mita, Jutiapa

No.	ALDEAS	KILOMETROS
1	Aldea Nueva	09
2	Horcones	06
3	Suchitán	11

4	Cuesta del Guayabo	13
5	El Limón	15
6	Buena Vista	05
7	El Quebracho	08
8	El Rodeo	06
9	La Barranca	2.5
10	Jocote Dulce	21
11	Las Lajas	13
12	Llano de Chinchilla	02
13	Zorrillos	05
14	Magueyes	20
15	Santa Rosa	13
16	Zacuapa	08
17	Carbonera	17
18	San Nicolás	05
19	La Arada	09
20	Sabanetas	11
No.	CASERIOS	KILOMETROS
1	La Unión (Quebrada del Muerto)	08
2	La Aradita	07
3	Llano del Lagarto	06
4	Laguna de Retana	13
5	Los Quintana	13
6	El Jocotillo	07
7	El Roblar	08
8	El Mezcal	10
9	Los Aguilares, González y Montoyas	07
10	Los Chilamates	12
11	Uluma	25
12	Corinto	25
13	Laguna de San Pedro	21
14	El Guapinol	04
15	La Montañita	17
16	Los Tenas	18
17	Cuesta Los Ambrocios	06
18	Los Sandoval	07
19	El Brasil	05
20	San Jorge	22
21	San Vicente	09
22	Llano de San Vicente	08
23	Cuesta de García	03
24	La Tuna	15
25	El Puente	02
No.	FINCAS/HACIENDA	KILOMETROS
1	San Isidro	08
2	San Miguel	09
3	El Coco (Hacienda)	07

Fuente: PEP 2005-2013

c. Micro regionalización

Para una mayor organización y desarrollo comunitario los lugares poblados de Santa Catarina Mita, se han dividido en cuatro áreas: Río Ostúa, Suchitán, Ixtepeque y Laguna de San Pedro, (Véase Figura 3).

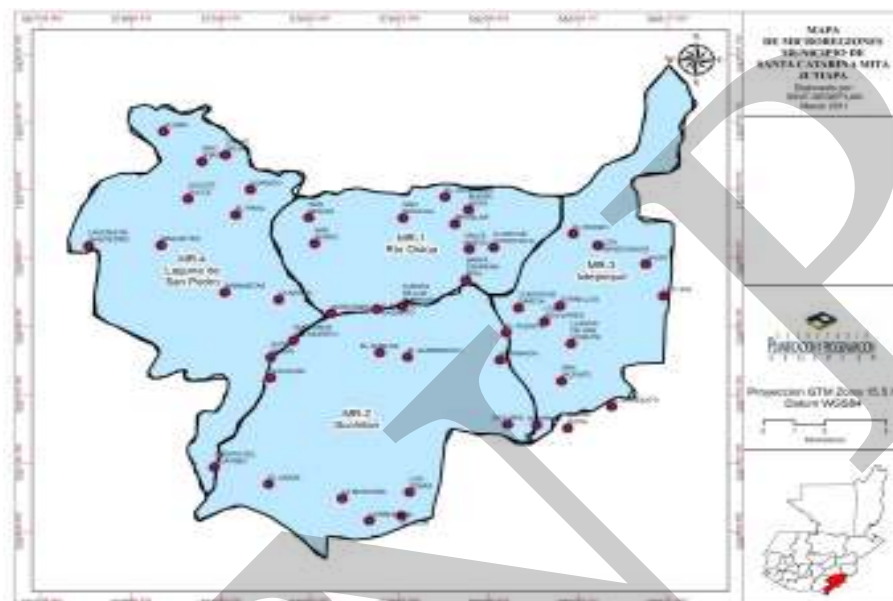


Figura 3. Mapa de microrregiones, Santa Catarina Mina, Jutiapa. Fuente: SEGEPLAN 2011.

Cuadro No. 2.
Comunidades por micro región
Santa Catarina Mita, Jutiapa 2010

Río Ostúa (Región central)	Suchitán (Región Sur Oeste)	Ixtepeque (Región Norte)	Laguna de San Pedro (Región Sur)
Santa Catarina Mita	Suchitán	Las Lajas	Uluma
Horcones	Laguna de Retana	Los González	Corinto
La Arada	Carbonera	Aguilares y Montoyas	Jocote Dulce
La Aradita	Los Tenas	El Rodeo	Magueyes
San Isidro	La Montañita	Cuesta de García	Laguna de San Pedro
San Miguel	El Roblar	Los Zorrillos	Sabanetas
Llano de Lagarto	El Quebracho del Muerto (La Unión)	Los Aguilares	
Cuesta de los Ambrocios	Cuesta del Guayabo	San Vicente	
San Nicolás	El Mezcal	Llanos de San Vicente	
El Brasilar	Los Chilamates	El Puente	
El Jocotillo	El Limón	La Barranca	
Buena Vista	Aldea Nueva	Zacuapa	
Llano de Chinchilla		El Guapinol	
Valle Nuevo		Santa Rosa	

Fuente: DMP Santa Catarina Mita, Jutiapa 2011.

6.1.2 Demografía

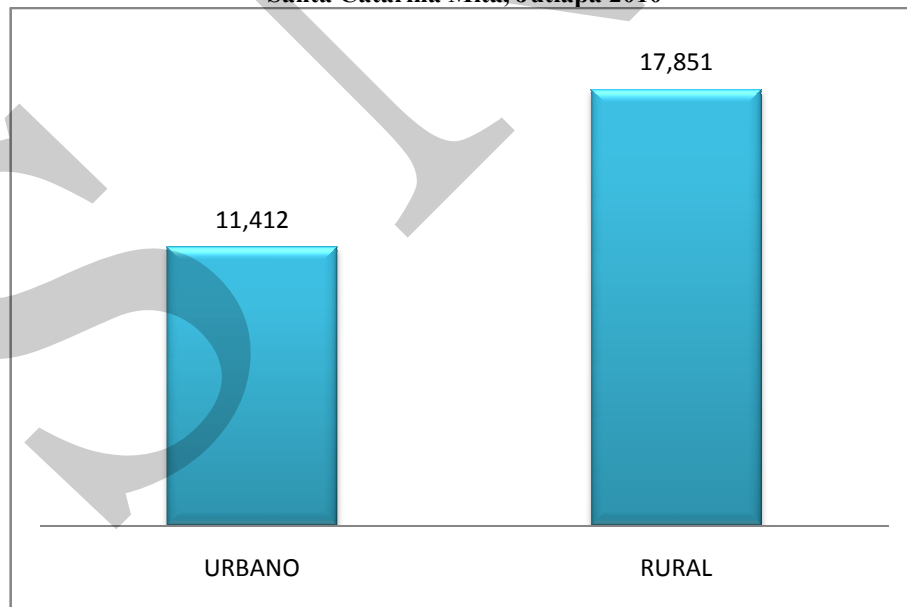
a. Población

El municipio de Santa Catarina Mita, según el INE, en el XI censo de población y VI de habitación en el 2002 se contaba con una población total de 23,463 habitantes de los cuales 10,981 son hombres equivalente al 46.80% y 12,482 son mujeres equivalente al 53.2 %; la proyección del INE para el 2010 fue de 23,892 con un crecimiento anual del 0.2%, teniendo una tasa bastante baja en comparación con municipios de otros departamentos.

Según fuentes oficiales de la municipalidad, la DMP en su censo 2010 registra una tasa de crecimiento poblacional de 2.8% con ello la proyección al 2010 fue de 29,264 en base al censo 2002 y para el 2025 se proyecta una población de 44,282.

La residencia es 11,413 habitantes en el área urbana equivalente al 39% y 17,851 habitantes en el área rural equivalente al 61%, lo que demuestra mayor concentración de población en el área rural; la composición de la población por grupo étnico es de 23,782 no indígena equivalente al 99.54% y 110 indígena equivalente al 0.46%, principalmente de la etnia Maya y Xana; la densidad poblacional del municipio es de 178 hab/km². Santa Catarina Mita constituye el tercer municipio más poblado del departamento de Jutiapa.

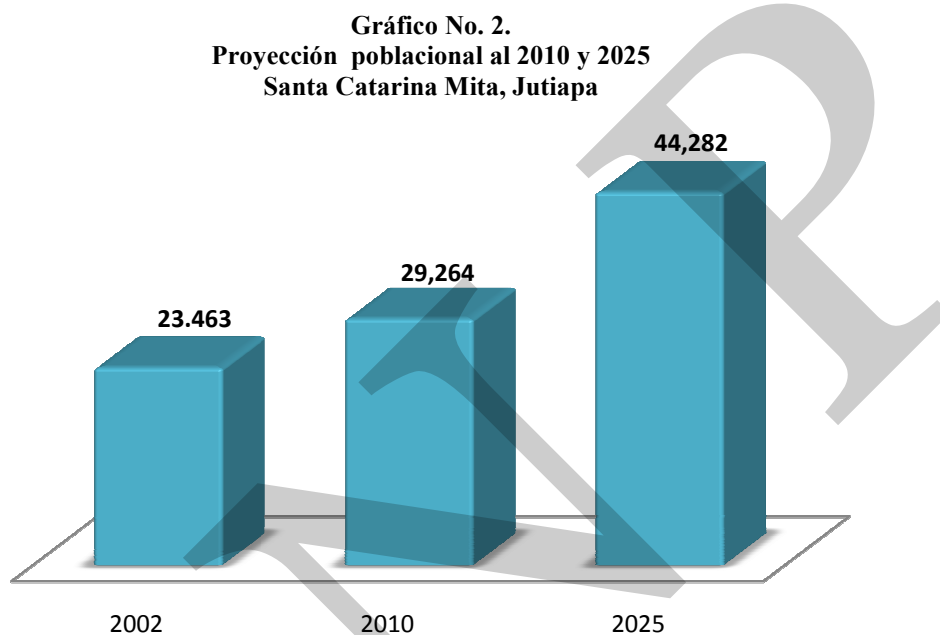
Gráfico No. 1.
Comparación urbano y rural
Santa Catarina Mita, Jutiapa 2010



Fuente: DMP Santa Catarina Mita, Jutiapa 2011.

b. Crecimiento poblacional

En el municipio de Santa Catarina Mita el porcentaje de crecimiento vegetativo es de 1.87%, en relación a la tasa de crecimiento poblacional del municipio por censo municipal es de 2.8% y por el INE es 0.02%, lo que indica que el tiempo en duplicar el índice de población tardaría al menos 26 años con referencia al año 2002, por lo que al año 2025 no duplicaría su crecimiento poblacional en su totalidad.

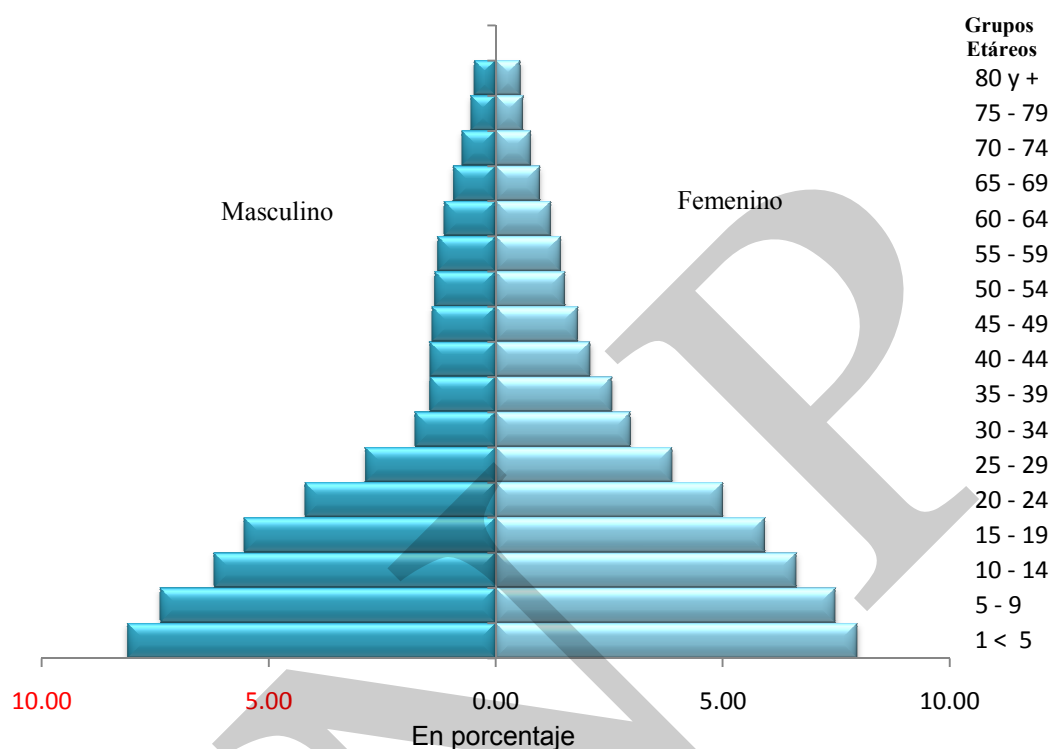


Fuente: Proyección Poblacional 2010- 2025, en base al censo poblacional municipal 2010. DMP Santa Catarina Mita Jutiapa 2011.

c. Población por grupos de edad.

La cifra de la población del municipio de Santa Catarina Mita corresponde a 23,892 habitantes según proyecciones de población del INE período 2000-2010, el porcentaje de población menor de 18 años corresponde al 50.59%; mientras que las personas mayores de 60 años el porcentaje de población es 7.94%; como podemos observar en el Gráfico No. 3 los grupos etarios en mayor número de población son en los hombres de las edades de 1 año hasta los 29 y en la mujeres de 1 año hasta los 34, por lo que las necesidades particulares de cada grupo por la edad son más indispensables y esto conlleva a que los retos para el desarrollo de los grupos etarios son más vulnerables, por ejemplo en el tema de educación, salud, desarrollo, etc.

Gráfico No. 3.
Pirámide poblacional proyección INE 2010
Santa Catarina Mita, Jutiapa 2011



Fuente: XI Censo de Población y VI de Habitación del Instituto Nacional de Estadística –INE-, 2002

d. Concentración y densidad poblacional.

La mayor concentración poblacional del municipio de Santa Catarina Mita, se encuentra en la cabecera municipal con un 29.75% de la población, seguido por las comunidades de Suchitán, Cuesta del Guayabo y El Quebracho que también cuentan con la mayor cantidad de servicios públicos.

e. Condiciones de vida

Según el mapa de pobreza 2002, de SEGEPLAN-INE, en el territorio del municipio de Santa Catarina Mita, existe un 50.42% de pobreza general por 3 puntos arriba del departamento con un 47.29% y por debajo del nivel nacional con un 51.02% y un 13.13% de pobreza extrema por 1.6% arriba de departamento con 11.7% abajo la media nacional de 15.22%, siendo considerable el porcentaje de pobreza y extrema pobreza en el territorio.

Las condiciones de vida de los habitantes no mejoran debido a los bajos ingresos en los hogares que no satisfacen necesidades básicas como, salud y educación, en virtud que sólo cubren sus necesidades básicas, por lo tanto no permite mayor crecimiento económico en el municipio, ya que la mayoría son jornaleros que dependen en forma directa de la actividad

agrícola asalariada, la cual se explota en especial en época lluviosa y con un núcleo familiar numeroso.

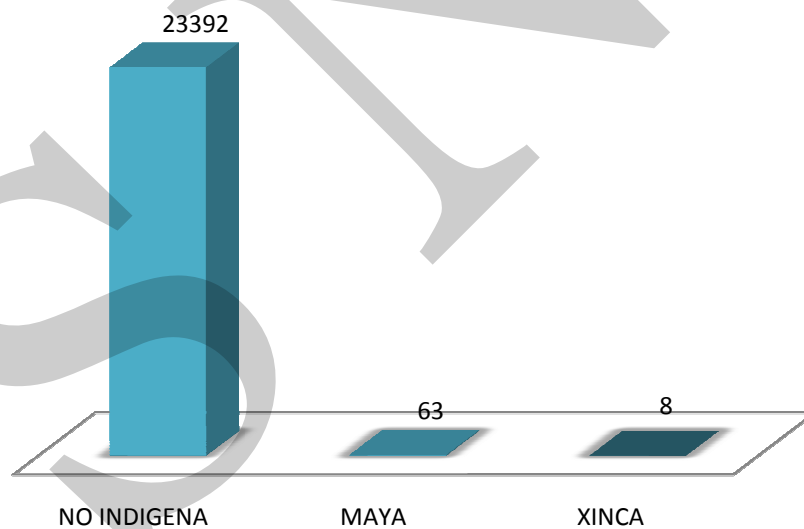
Según estudio índice de marginación para Guatemala. SEGEPLAN - INE - UNFPA Noviembre 2007, el índice de marginación para el municipio de Santa Catarina Mita es de -0.64 con un grado de marginación medio, ubicándolo en el puesto 83 según el Contexto Nacional.

Según elaboración con datos de Censos Nacionales XI de población y VI de habitación 2002, ENCOVI 2000, CELADE, Banguat, Banco Mundial, PNUD., en el municipio el índice de desarrollo humano es de 0.641%, teniendo un comparativo con el departamento de 0.600 %, el porcentaje no varía mucho.

f. Población según grupo étnico

Del total de la población por grupo étnico del departamento según censo del INE 2002, en el municipio se encuentra un 0.27% de la población maya, un 0.04% de la población Xinca, no existe población Garífuna y un 99.69% de la población ladina.

Gráfico No 4.
Población por grupo étnico, censo 2002
Santa Catarina Mita, Jutiapa 2011



Fuente: XI Censo de Población y VI de Habitación del Instituto Nacional de Estadística –INE-, 2002

g. Flujos migratorios

La principal migración de la población es a nivel nacional se da en principalmente por tres aspectos; el económico, por estudios o por trabajo, donde la mayoría migran a la cabecera

departamental de Chiquimula, en segundo lugar hacia la ciudad capital y a la ciudad de San Salvador, por arriba de la cabecera departamental de Jutiapa.

La migración a nivel internacional existe un importante flujo poblacional hacia los Estados Unidos de América de donde no se tiene datos exactos, únicamente se tienen la percepción que existen aldeas como la Cuesta del Guayabo donde existen incluso un porcentaje del 80% de mujeres y 20% de hombres especialmente entre las edades de 17 a 50 años.

6.2 Historia, cultura e identidad

a. Historia

Históricamente los primeros pobladores, que ocuparon la circunscripción territorial de la región fueron: los Toltecas-Pipiles y los Pocomames. Los Toltecas-Pipiles eran de procedencia mexicana, quienes llegaron hasta el suelo oriental de Guatemala debido a la desintegración del Imperio Tolteca, en la meseta central en México entre los siglos XI y XII de nuestra era.

La ciudad de Tollan o Tula (situada geográficamente en el Estado actual de Hidalgo, México) fue abandonada, dispersándose sus habitantes por rumbos diferentes y entre ellas a tierras del istmo centroamericano, donde fijaron su hábitat. Debido al desplazamiento de estas razas en toda la costa sur y pasando por el suelo Jutiapaneco haciéndonos suponer que Mictlán fue fundado en seguida como consecuencia de este desplazamiento, ubicándose en la parte norte de Jutiapa, poblando el extenso territorio que ellos llamaron MICTLAN.

Probablemente las condiciones ambientales y naturales en esta región eran altamente insalubres existiendo posiblemente una alta mortalidad de la población por lo que el valle se denominó Mictlán (Mita) palabra que en *nahuatl* significa “Ciudad de los Muertos”.

Antes de la conquista y el sometimiento, Mictlán era un extenso territorio, densamente poblado, que comprendía los actuales municipios de Agua Blanca, Atescatempa, Asunción Mita y Santa Catarina Mita, cuyo gobierno estaba centralizado en los dos últimos para asuntos administrativos, políticos, religiosos y comerciales.

Los conquistadores dividieron el territorio mictleco, dando a cada circunscripción nombres castellanos diferentes con los que se conocen actualmente. Durante la colonia, la comarca perteneció a Chiquimula de la Sierra, siendo uno de los poblados más importantes dentro de la jurisdicción Serrana. Por Decreto, el 9 de Noviembre de 1,853, se segregan del Departamento de Chiquimula y se agregan al de Jutiapa los pueblos de Santa Catarina Mita y los valles de Agua Blanca y el Espinal.

b. Cultura e identidad.

Las costumbres y tradiciones catarinecas son muy sencillas, pero de mucho contenido social, ya que se puede apreciar el espontáneo sentido de confraternidad que anima a la unidad espiritual entre familias.

Las más importantes: Encuentro de la patrona de Santa Catarina Mita con San Luís, patrón de San Luís Jilotepeque, Jalapa, San Ildefonso, patrón de Ipala, Chiquimula y San Pedro de San Pedro Pinula, Jalapa. (feria patronal de noviembre), el baño en las aguas del río Ostúa en los fines de semana y días festivos (sábado de gloria, 25 de noviembre y 1 de enero), fabricación de pan para la Semana Santa, visitar los regadíos para recoger fruta (mango, chicos, zapote, mamey etc.), regalo de leche para el canchul (Ayote con dulce) para el día de los santos, viajes a la piedrona del Volcán Suchitán, procesiones en la Semana Santa, robo y hallazgo de la santa cruz, bailes para la elección de reinas.

El idioma que se habla en todo el municipio es el español; no se habla ninguna lengua o idiomas mayas, aunque de acuerdo al punto de vista histórico la lengua vernácula fue el Pokoman.

c. Costumbres y tradiciones

La fiesta patronal se celebra del 21 al 26 de noviembre en honor a su patrona La Virgen de Santa Catarina. Acostumbran hacer otra fiesta en los últimos días del mes de mayo, realizando lo que ellos llaman EL TOPE DE MAYO, que es cuando el invierno es recibido y es despedido el verano. Asimismo la feria titular la celebran del 30 de abril al 4 de mayo.

Las celebraciones más importantes, que se celebran en el municipio son las siguientes:

- El Tope de Mayo o Día de la Cruz (feria titular del 30 de abril al 4 de mayo).
- Día de los Santos (1 y 2 de noviembre).
- Feria Patronal de noviembre en honor a Santa Catarina.
- Celebración de Navidad.
- Celebración de Año Nuevo.

d. Religión

En el municipio, existen la religión católica, cristiano evangélica y otras denominaciones. En la cabecera municipal la Iglesia católica conserva todas las características arquitectónicas de los templos construidos durante la época colonial. En la aldea de El Limón hay una Iglesia católica que es la más antigua del municipio, se supone que fue construida a finales del siglo XIX y principios del siglo XX; en las comunidades de Los Horcones, Suchitán, El Rodeo, El Quebracho, La Barranca hay Iglesias católicas siendo su arquitectura no colonial.

En la religión católica como tradición, media hora antes de la misa, tocan las campanas, como señal para los que practican la religión católica acudan a la misma; por lo general hay un cura párroco en cada iglesia y en las iglesias protestantes un pastor.

Entre las festividades religiosas están: Semana Santa, Día de la Cruz (1, 2 y 3 de mayo), Día de los Santos (1 de noviembre), Día de la patrona Santa Catarina Mita (25 de noviembre) y Navidad y Año Nuevo.

e. Creencias y Leyendas

En el municipio las creencias que cuentan los ancianos están las siguientes:

- La existencia de una serpiente en el ojo de agua El Chomo, que al matarla se seca ese arroyo.
- La existencia de una imagen de la virgen bajo la piedrona que está en la cima del volcán Suchitán

Sus principales leyendas son la siguanaba, el cadejo, el cura de la quebrada seca, el sombrero o duende la cigüeña y la siguamonta.

f. Lugares de Recreación

El municipio cuenta con un moderno Polideportivo Municipal el cual se encuentra ubicado en el barrio El Tamarindo, que sirve de recreación a propios y extraños, este es uno de los centros turístico más atractivos, cuenta con piscina olímpica, piscina para niños, estadio de futbol, cancha de basquetbol, un coliseo para jaripeos y otros eventos, un albergue con capacidad para 100 personas, un ranchón con servicio de restaurante y amplias áreas recreativas, áreas verdes y de descanso.

Asimismo se encuentra Valle Escondido que es un centro turístico privado que cuenta con modernas y amplias instalaciones para recreación, Las Brisas del Sunzo, Las Vegas, también se cuenta en el municipio con recreaciones de atractivos naturales como lo son el volcán Suchitán, volcán Ixtepeque y gran variedad de lugares en el área rural.

g. Comidas

En el municipio lo que son tradicionales son los dulces en conservas de coco, que son comercializados en las ferias locales.

6.3 Dimensiones

6.3.1 Dimensión Social

a. Salud

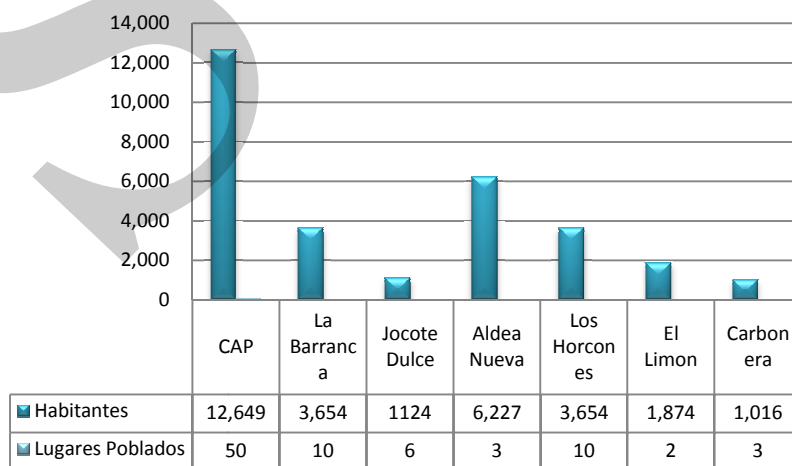
Red de Servicios

Los servicios de salud en el municipio son prestados por el Ministerio de Salud Pública y Asistencia Social -MSPAS- a través de un Centro de Atención Permanente (CAP), el cual se encuentra ubicado en la cabecera municipal, teniendo una cobertura de 10 comunidades, las cuales deben movilizarse para tener acceso a dicho servicio, dentro del centro se atiende aproximadamente a 10,665 habitantes según datos proporcionados por el MSPAS, se cuenta con infraestructura propia y una sala de maternidad con equipo adecuado y personal de salud.

El CAP cuenta con el siguiente personal; un director/médico, un profesional I, un médico por contrato, una enfermera profesional, nueve auxiliares de enfermería, dos técnico en salud rural, un inspector de saneamiento ambiental, dos técnicos en vectores, un técnico en laboratorio, dos oficinistas, un encargado de bodega, dos técnicos del programa ETV (malaria), un conserje y un guardián.

A nivel comunitario se tiene cobertura con puestos de salud ubicados en 6 comunidades, de las cuales tienen movilización 34 comunidades para optar a dichos servicios, ubicándose los puestos en las siguientes comunidades; La Barranca el cual atiende a 1,083 habitantes teniendo una cobertura en 10 comunidades, el puesto de salud de Jocote Dulce, atiende a 952 habitantes de 6 comunidades, Aldea Nueva atiende a 2,606 habitantes de 3 comunidades y Los Horcones atiende a 3,079 habitantes de 10 comunidades, Carbonera atiende a 1,016 habitantes de 3 comunidades y el de El Limón atiende a 4,266 habitantes de 2 comunidades, estos cuentan con una Enfermera Auxiliar presupuestada por el Ministerio de Salud, estos puestos de salud cuentan con el equipo necesario para su funcionamiento y fines preventivos. Sin embargo la satisfacción de la demanda en salud es insuficiente debido a la limitada infraestructura y poco personal existente.

**Gráfico No. 5.
Cobertura de salud
Santa Catarina Mita, Jutiapa 2010**



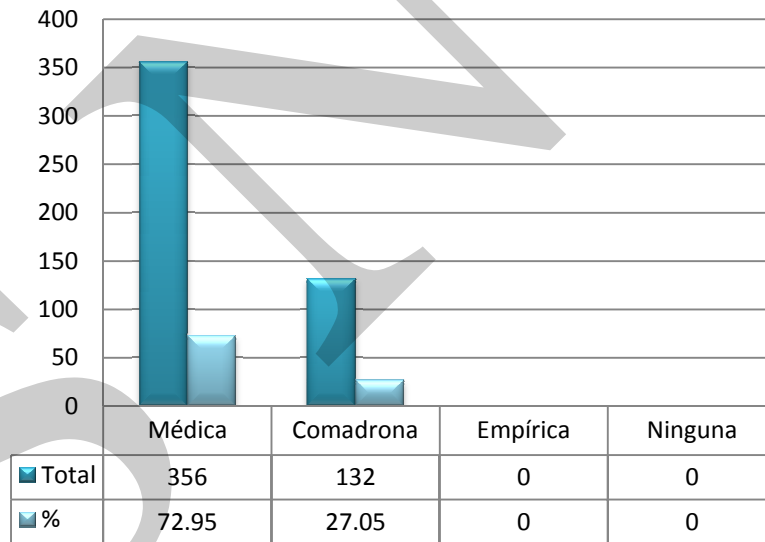
Fuente: Memoria de labores del Ministerio de Salud Pública y Asistencia Social. 2004

Actualmente se está ejecutando la construcción del hospital municipal, el cual pretende dar atención permanente a toda la población del municipio por medio de un convenio entre municipalidad y MSPAS. En cuanto al sector privado existen cinco clínicas, seis farmacias privadas, dos farmacias de la comunidad y una estatal. (DMP 2011)

El municipio cuenta con el servicio en salud de maternidades cantonales y programas de capacitación a nivel comunitario para el fortalecimiento de comadronas y promotores en salud rural; a nivel comunitario se cuenta con 38 comadronas adiestradas (CAT) y 113 vigilantes de salud de 45 comunidades.

Además la proyección social de la municipalidad de manera conjunta con la Secretaria de Obras Sociales de la Esposa del Presiden (SOSEP) cuenta con un centro de atención para el adulto mayor ubicado en la cabecera municipal donde se atiende a la población de éste sector a partir de las 8:00 a las 17:00 horas brindándoles alimentación, atención médica y terapia ocupacional.

Gráfico No. 6.
Atención de partos
Santa Catarina Mita, Jutiapa 2010



Fuente: Memoria de labores del Ministerio de Salud Pública y Asistencia Social. 2009

Morbilidad y Mortalidad

Las principales causas de morbilidad en el municipio se deben a las inadecuadas condiciones ambientales, higiénicas y nutricionales de la población, especialmente del área rural donde las condiciones de aridez son altas.

Cuadro No. 3.
Principales causas de la morbilidad general 2010
Santa Catarina Mita, Jutiapa.

No.	Diez Primeras Causas de Morbilidad General	Masculino %	Femenino %	Número de casos
1	Infección en vías urinarias	16.07	13.19	2,250
2	Cefalea debido a tensión	15.76	13.27	2,224
3	Parasitosis intestinal	9.51	13.45	1,619
4	Artritis	6.14	7.28	914
5	Anemia	5.95	5.01	939
6	Amigdalitis	4.86	6.67	817
7	Otitis media	4.84	6.12	787
8	Tiña del cuerpo	4.61	5.20	718
9	Alergia	4.73	4.89	714
10	Gastritis	5.58	2.91	696

Fuente: Memoria de salud distrito de Santa Catarina Mita, Jutiapa 2010

Cuadro No. 4.
Diez primeras causas de Morbilidad infantil 2010
Santa Catarina Mita, Jutiapa

No.	Diez Primeras Causas de Morbilidad infantil	Número de casos
1	Amigdalitis aguda	104
2	Otitis media	74
3	Parasitosis intestinal	48
4	Amebiasis	45
5	Infección de vías urinarias	43
6	Anemia	27
7	Alergia	24
8	Conjuntivitis viral	20
9	Infección intestinal bacteriana	16
10	Dermatitis del pañal	16
TOTAL DE CASOS		417

Fuente: Memoria de salud distrito de Santa Catarina Mita, Jutiapa 2010

De los casos de muertes en general se dividen en un 52.72% muertes masculinas y 47.27% muertes femeninas, siendo las principales causas de mortalidad general son por accidentes cerebro vascular e infarto agudo del miocardio, y que en comparación a otros años el número de muertes subió de 58 presentados en el 2002 a 64 casos presentados en el año 2005.

Las causas de mortalidad general según las estadísticas vitales del MSPAS nos indica que la tasa es de 3.26, siendo las tres principales causas por accidente cerebro vascular en un 29.09%, seguida de infarto agudo al miocardio en un 27.27% y neumonías y bronconeumonías en un 10.9%.

Cuadro No. 5.
Principales causas de la mortalidad general 2010
Santa Catarina Mita Jutiapa.

No.	Adultos/causas	No. de casos masculinos	No. de casos femeninos
1.	Accidente cerebro vascular	10	6
2.	Infarto agudo al miocardio	6	9
3.	Neumonías y Bronconeumonías	3	3
4.	Diabetes Mellitus	3	1
5.	Tumor maligno del estómago	0	3
6.	Insuficiencia cardiaca congestiva	2	1
7.	Diarreas	2	0
8.	Tumor maligno en la próstata	2	0
9.	Paro cardiaco	0	2
10.	Bronquitis aguda	1	1
	Total	29	26

Fuente: Centro de atención permanente, Santa Catarina Mita 2010

Mortalidad Infantil y Materna

Estas cifras muestran la vulnerabilidad de la niñez ante los riesgos de enfermar y morir en un alto porcentaje a causa de neumonías y diarreas debido a la fragilidad nutricional de los infantes, el acceso precario y tardío a la atención médica, por razones económicas, geográficas o culturales, especialmente entre la población pobre, indígena y rural.

Tasa de mortalidad materna = 24.75 (2010)

Razón de mortalidad materna = 402.41 (2010)

Tasa de mortalidad en mujeres de edad fértil (10 a 54 años) total 2 = 0.25 (2010)

Cuadro No. 6.
Mortalidad Materna
Santa Catarina Mita, Jutiapa 2011

No.	Niños /Causas	No. De casos
1.	Trauma craneoencefálico Grado I	1
2.	Shock anfilectico medicamentoso	1
	Total	2

Fuente: Memoria de labores del distrito de Santa Catarina Mita Jutiapa 2010

La mortalidad infantil menor de 1 año tiene una tasa de 2.56, donde se presentaron únicamente dos casos, (Véase Cuadro No.7).

Cuadro No. 7.
Mortalidad en menores de 1 año
Santa Catarina Mita, Jutiapa 2011

No.	Niños /Causas	No. De casos
1.	Bronconeumonías	1
2.	Neumonías y bronconeumonía	1
	Total	2

Fuente: Memoria de labores del distrito de Santa Catarina Mita Jutiapa 2010

La tasa de mortalidad en niños menores de 1 a 4 años es de 0.33, donde se presentó únicamente un caso por diarreas, (Véase Cuadro No.8).

Cuadro No. 8.
Mortalidad en menores de 1 a 4 años
Santa Catarina Mita, Jutiapa 2011

No.	Niños /Causas	No. De casos
1.	Diarreas	1
	Total	1

Fuente: Memoria de labores del distrito de Santa Catarina Mita Jutiapa 2010

Dentro de los programas y servicios que se tiene en el municipio, es la atención al VIH-SIDA, sin embargo la tasa de incidencia VIH positivos es de 1 caso para el 2010, se tiene un registro en el anuario que 19 mujeres embarazadas se efectuaron la prueba del VIH, reportándose negativamente el resultado de las pacientes.

Los principales programas que cubre el Ministerio de Salud Pública y Asistencia Social –MSPAS- en el área urbana como rural son los siguientes:

- Enfermedades inmunoprevenibles
- Atención materno perinatal
- Atención a niños, niñas y adolescentes
- Infecciones respiratorias y agudas IRAS
- Enfermedades transmitidas por alimentos y agua ETAS
- Vectores (malaria)
- Rabia y zoonóticas
- Tuberculosis TB
- Enfermedades de transmisión sexual
- VIH SIDA y otras
- Accidentes y violencia
- Morbilidad general
- Seguridad alimentaria y nutricional
- Enfermedades buco dental
- Enfermedades degenerativas (cáncer, cardiovasculares y diabetes)
- Salud mental
- Atención a grupos específicos (adultos mayores, personas en situación especial, alcoholismo, tabaquismo y drogadicción)
- Salud laboral
- Salud reproductiva

Recuadro No. 1
Mortalidad materna
Santa Catarina Mita, Jutiapa

Casos de muertes maternas, 2009	
Descripción	Casos/Razón MM
Casos reportados a nivel municipal (2009)	402.41
Razón de mortalidad materna por departamento (2005)	84
Razón de mortalidad materna nacional (2007)	134

Fuente: SIGSA, 2009



ODM 5: Mejorar la salud materna

Meta 5A: “Reducir de 248, que había en 1989, a 62 para el 2015, las muertes maternas, por cada 100,000 mil nacidos vivos”.

Para el nivel municipal se reporta únicamente número de casos, no aplica la base de cálculo de la razón de mortalidad materna por cada 100,000 nacidos vivos.

El estudio de mortalidad materna 2007 revela que para ese año, la razón de MM se redujo a 134 muertes por cada cien mil nacidos vivos.

Fuente: SEGEPLAN, 2010

Recuadro No. 2
Mortalidad en niños y niñas menores de cinco años
Santa Catarina Mita, Jutiapa

Tasa de mortalidad de la niñez, 2009		
Niveles	Tasa	
	<1 año	< 5 años
Municipal	2.56	0.33
Departamental	39	33
Nacional	30	42

Fuente: SIGSA, 2009



ODM 4: Reducir la mortalidad de los niños menores de 5 años

Meta 4A: “Reducir en dos terceras partes, entre 1990 y 2015, la mortalidad de los niños menores de 5 años” (por mil nacidos vivos)

Con esta meta se pretende reducir para el año 2001

- ✓ De 110 a 37 la tasa de mortalidad en niñas y niños menores de 5 años
- ✓ De 73 a 24 la tasa de mortalidad de niños menores de un año

Para el año 2008/2009 la tasa a nivel nacional para mortalidad infantil fue de 30 y la tasa de mortalidad en niños y niñas menores de cinco años fue de 42.

En el municipio, para el año 2009, la tasa de mortalidad en niños menores de cinco años fue de 0.33 y para los menores de un año de 2.56.

Fuente: SEGEPLAN, 2010.

Recuadro No. 3
Asistencia en partos
Santa Catarina Mita, Jutiapa

Atención del parto		
Atención recibida	No.	%
Médica	418	84.10
Comadrona	79	15.90
Empírica	0	0
Ninguna	0	0
Total de partos	497	100

Fuente: SIGSA, 2010 / SEGEPLAN, 2010.



ODM 5: Mejorar la salud materna

Meta 5A: “Reducir de 248, que había en 1989, a 62 para el 2015, las muertes maternas, por cada 100,000 mil nacidos vivos”.

Proporción de partos con asistencia de personal sanitario especializado (médico o enfermera)

En el municipio la mayoría de partos son atendidos por asistencia médica lo que se refleja en las tasas de mortalidad materno-infantil reportadas.

Actualmente se cuenta con el servicio que brindan 38 comadronas adiestradas, que atienden a las pacientes a domicilio y en cualquier horario.

Fuente: SEGEPLAN, 2010

Prevención

En el campo de la salud preventiva, la memoria de labores del Ministerio de Salud 2010, destaca en el municipio de Santa Catarina Mita, las jornadas de inmunización llevadas a cabo. La población que ha recibido más jornadas de vacunación es la de menores, comprendidos entre las edades de uno y seis años.

Cuadro No. 9
Inmunización a menores de un año
El Adelanto, Jutiapa

Menores de 1 año	Nacidos vivos 2007	No. de aplicaciones			Cobertura
		1a. dosis	2a. dosis	3a. dosis	
B.C.G.	476	494			100.78
Antipolio (O.P.V.)	476	570	533	503	105.67
Pentavalente	476	570	533	503	105.67
De 1 año a menores de 2 años	Población de 1 < 2 años	No. de aplicaciones			Cobertura de S.P.R.
		S.P.R.	O.P.V.	D.P.T.	
			Refuerzo 1		Refuerzo 1
	476	491	465	465	103.15
De 1 año a a menores de 6 años	Población de 1 < 6 años	No. de aplicaciones de 1 a menores de 6 años			Cumplimiento de Metas (%)
		1a. Dosis	2a. Dosis	3a. Dosis	
PENTAVALENTE	3,474	3	09	11	0.09

ANTIPOLIO (O.P.V.)	3,474	3	9	11	0.32
D.P.T.	3,474	9	10		0.00
S.P.R.	3,474	5			1.14

Fuente: Memoria de labores del Ministerio de Salud Pública y Asistencia Social 2010.

b. Seguridad Alimentaria

Desnutrición crónica, aguda, global (Tasa de Incidencia) 40.98%⁵

Se ha detectado 42 niños con problemas de desnutrición aguda, leve y severa, en el año 2010, en casi todas las comunidades pero especialmente en: Suchitán, El Quebracho, Carbonera y parte de Horcones (Arada, Aradita y Sabanetas). Por lo que el municipio se encuentra en alto riesgo según el grado de desnutrición que prevalece (moderada y/o severa) así como determinar las posibles causas.

En el tercer Censo Nacional de Talla de Escolares del primer grado de Educación Primaria del Sector Oficial de la República de Guatemala, realizado durante el año 2008 se tiene que el municipio de Santa Catarina Mita se encuentra en la categoría baja de Vulnerabilidad Nutricional, obteniendo un resultado de 17.2% de prevalencia de retardo en talla, donde el 14.5% se encuentra en un nivel moderado y un 2.6% en severo.

Dentro de los programas que presta el centro de atención permanente de Santa Catarina Mita, está la educación alimenticia para la utilización de recursos en donde se le enseña a la población como aprovechar bien los alimentos y los beneficios de ésta.

El municipio basa sus principales actividades económicas en la producción agrícola y pecuaria, siendo los principales cultivos el arroz, la cebolla, el chile jalapeño, pimiento, frijol negro, maicillo, maíz blanco y tomate, respecto a lo pecuario tienen crianza de bovino, porcino y aves de traspatio.

Muchas familias viven en pobreza y extrema pobreza, subsistiendo aproximadamente con Q8.00 diarios de los cuales no alcanzan para cubrir la compra de los productos de la canasta básica, ya que las familias obtienen sus ingresos de la actividad agropecuaria, otros venden su mano de obra como jornales agropecuarios para obtener otros ingresos.

A parte de esto no se cuenta con una dieta balanceada por carecer de una variedad de productos para la alimentación, consumiendo productos de bajo valor alimenticio.


Otro problema ha sido que últimamente ha afectado la escasez de lluvia que influye en las bajas producciones de sus cultivos.

⁵ Memoria de Estadísticas Vitales y Vigilancia Epidemiológica –MSPAS-

Recuadro No. 4
Pobreza y pobreza extrema
Santa Catarina Mita, Jutiapa

Porcentaje de pobreza		
Nivel	Pobreza general	Pobreza extrema
Municipal	50.4	13.1
Departamental	47.29	11.07
Nacional	51.02	15.22

El municipio de acuerdo con los mapas de pobreza se encuentra dentro del rango catalogado como **bajo**.



ODM 1: Erradicar la pobreza extrema y el hambre.

Meta 1A: Reducir a la mitad, entre 1990 y 2015 el % de personas cuyos ingresos sean inferiores a un dólar por día.

Meta de país 11.4 % de población en condiciones de extrema pobreza.

Año base 1994, para este municipio es 72.7%
 Meta de municipio 2015 = 36.4%

La proporción de la población en extrema pobreza de acuerdo con la última medición (2002) fue de 13.1%.

Este indicador ha ido en disminución debido a acciones del gobierno municipal en fomentar la diversificación de cultivos con un manejo tecnificado de manera conjunta con el encadenamiento productivo, sin embargo aun se evidencia una brecha de 4.2.

Fuente: Mapas de pobreza 1994-2002 /SEGEPLAN, 2010.

c. Educación

Según los datos del anuario estadístico del MINEDUC, el total de alumnos inscritos en todos los niveles es de 6,852 para el año 2009; con un porcentaje de crecimiento del 2008 al 2009 de la siguiente manera: En el nivel párvulos con un crecimiento del 16.96%; en el nivel primario 7.22%, en básico 17.29%, y en diversificado un -0.68%.

El mayor porcentaje de alumnos inscritos en los últimos años se ha dado en el nivel de pre-primaria, sin embargo el nivel de primaria no ha incrementado en mayor porcentaje, pero sigue siendo el sector que cuenta con el mayor índice de población escolar

Del 100% de estudiantes que se matricularon en el nivel primario únicamente el 25% se matricularon el nivel de secundaria y se reduce significativamente en el nivel diversificado con únicamente el 6.24% de matriculación, esto debido a varios factores como la falta de centros educativos en los niveles superiores como se indica en el cuadro No. 8, donde de 186 establecimientos en el nivel primario se reducen a un 13% en establecimientos en nivel básico tanto a nivel oficial, privado, municipal o por cooperativa y a un 5% de establecimientos del ciclo diversificado de los cuales únicamente 3 son oficiales ubicados en el área urbana, se resalta que la municipalidad en su proyección social tienen funcionando un establecimiento en este nivel.

Cuadro No. 10
Evolución de la matrícula en todos los sectores
Santa Catarina Mita, Jutiapa 2011

Ciclos educativos	Registro de la matriculación estudiantil				
	2005	2006	2007	2008	2009
Preprimaria	692	761	859	914	1,069
Primaria	4,420	4,411	4,284	4,284	4,593
Básico	908	911	988	988	1,159
Diversificado	370	323	289	289	287
TOTALES	6,390	6,406	6,420	6,475	7,108

Fuente: MINEDUC Censos de matrícula y Proyecto Dialogo 2009

Cuadro No. 11
Infraestructura educativa.
Santa Catarina Mita, Jutiapa 2011

NIVEL EDUCATIVO	OFICIAL	PRIVADO	MUNICIPAL	COOPERATIVA	TOTAL
Preprimaria	194	3	2	0	199
Primaria	183	3	0	0	186
Secundaria	14	5	2	5	26
Diversificado	3	4	1	2	10
TOTALES	394	15	5	7	421

Fuente: Coordinación Técnica Administrativa, Santa Catarina Mita Jutiapa 2010

En la infraestructura establecida en el sector educativo, el municipio de Santa Catarina Mita cuenta con 90 establecimientos abiertos y funcionando en jornadas matutina, vespertina, nocturna y plan fin de semana; con 190 días efectivos de clases, los cuales se desglosa de la siguiente manera:

- 23 escuelas de preprimaria
- 56 de primaria
- 9 de básicos
- 2 diversificado únicamente en la cabecera municipal
- 2 universidad

En relación al personal que se encuentra laborando durante el año 2009 en el nivel primario fueron un total del 428 maestros, los cuales se desglosan de la siguiente manera: 313 en primaria, 21 por cooperativa, municipal 4 y privados 90 haciendo el total de 428 maestros.

La relación de estudiantes en cada uno de los niveles por sexo en el municipio se mantiene una relación de un hombre a una mujer como se visualiza en el cuadro No.11, siendo positivo para el desarrollo del municipio al tener equidad de género en el ámbito educacional.

Cuadro No. 12
Estudiantes por sexo en cada nivel educativo.
Santa Catarina Mita, Jutiapa 2011

Niveles Educativos	Hombres	%	Mujeres	%	Total
Preprimaria	428	47.71	469	52.28	897
Primaria	2077	50.24	2057	49.75	4,134
Básico	440	50.22	436	49.77	876
Diversificado	138	51.11	132	48.89	270
Total	3,083	49.91	3,094	50.09	6,177

Fuente: Memoria de labores Dirección de Educación 2010. Jutiapa.

En el municipio de Santa Catarina Mita cuenta con la proporción de maestro/alumno de la siguiente manera 24.05% para preprimaria, 24.16% para primaria, 9.3% para básico y 13.45% para diversificado.

Tasa de cobertura, retención, deserción y promoción

Derivado del bajo nivel de cobertura en infraestructura y funcionamiento de centros de educación en el nivel secundaria y diversificado, refleja una disminución abrupta en la tasa de cobertura de un nivel primario del 95.75% a 41.75% en secundaria y apenas el 11.19% en el diversificado, comparado con una alta tasa de retención en los tres niveles conjuntamente con una baja tasa de no promoción únicamente en los niveles de primaria y secundaria. En el nivel diversificado se marca un fenómeno negativo con una alta tasa de no promoción disminuyendo con ello el porcentaje de estudiantes que se gradúan para ejercer en la vida profesional.

Cuadro No. 13
Indicadores –ODM-
Santa Catarina Mita, Jutiapa

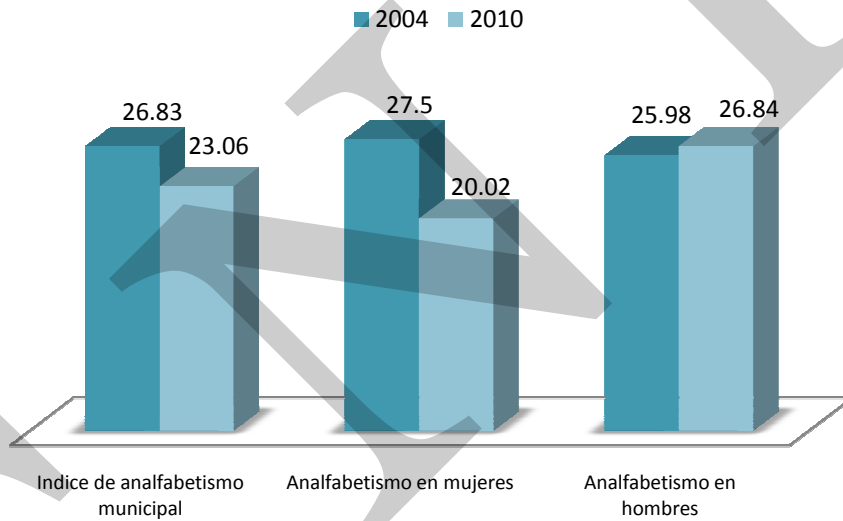
Niveles	Tasa de Cobertura Neta	Tasa de Cobertura Bruta	Tasa de Cobertura por Edad	Tasa de Retención intra-anual	Tasa de Deserción inter-anual	Tasa de No Promoción
Pre-primaria 3-7 años	52.62%	63.12%	13.99%	84.57%	15.43%	-
Primaria 6-14 años	95.75%	110.05%	87.57%	90.87%	9.13%	9.87%
Secundaria 12-21 años	41.17%	57.01%	31.00%	89.44%	10.56%	28.40%
Diversificado 15-21 años	11.19%	18.00%	8.61%	111.15%	-11.15%	73.86%

Fuente: CTA de Santa Catarina Mita Jutiapa 2010.

Alfabetización

Como se puede observar en el siguiente gráfico para el año 2004 se tenía un registro de analfabetismo del 23.83%, entre las edades de 15 años y más, desglosándose en un 25.98% hombres y un 27.5% en mujeres, en comparación al año 2010 donde no existió cambio significativo, teniéndose un analfabetismo del 23.06% de los cuales el 26.84% son hombres lo que indica que aumento y en las mujeres disminuyó al 20.02%. En la comparación de los años en el sector de los hombres se registro un asenso del 0.86% de analfabetismo, uno de los factores que incide en este aumento es por la ocupación de los mismos en trabajos de campo especialmente la agricultura y porque la mayoría su meta es migrar a los Estados Unidos de América, quedándose únicamente las mujeres a cargo de la familia y del manejo de la producción.

Gráfico No. 7.
Comportamiento del analfabetismo por sexo 2004 y 2010
Santa Catarina Mita, Jutiapa 2011



Fuente: Estadísticas de CONALFA 2004 y 2010. Santa Catarina Mita, Jutiapa 2010

Recuadro No. 5.
Tasas de escolarización, terminación y alfabetización
Santa Catarina Mita, Jutiapa

Nivel	%		
	TNE	TTP	TA
Municipal	105.7	62.9	79.94
Departamental*	110.57	92.58	76.96
Nacional	100	100	100

Fuente: MINEDUC, 2009 / SEGEPLAN, 2010.



ODM 2: Lograr la enseñanza primaria universal.

Meta 2A: Asegurar que, para el año 2015, los niños y las niñas de todo el mundo puedan terminar un ciclo completo de enseñanza primaria.

- ✓ Tasa neta de escolaridad primaria (TNE): aumentar de 71.60 % que había en 1991 a 100%, para alcanzar la meta, el municipio debe aumentar del 86.60% al 100%*, y superar una brecha del -5.7 %
- ✓ Proporción de estudiantes que comienzan primer grado y culminan sexto: aumentar de 62.9% la tasa de terminación primaria (TTP) que había en 2008 a 100%*. Esto implica superar una brecha del 10%.
- ✓ Tasa de alfabetización (TA) de personas entre 15 y 24 años: aumentar del 79.94% al 100%*, lo que significa superar una brecha de 20.6%.

* La meta del 100% aplica a nivel municipal, departamental y nacional.

** Ultima estimación tasa de alfabetización, 2006.

Recuadro No. 6
Relación entre mujeres y hombres en educación
Santa Catarina Mita, Jutiapa

Indicador: proporción entre hombres y mujeres en todos los niveles.			
Descripción	Proporción		
	P	B	D
Municipal	0.97	1.04	0.83
Departamental*	0.94	0.91	1.12
Nacional	0.97	0.95	1.07

Fuente: MINEDUC, 2008 / SEGEPLAN, 2010.



ODM 3: Promover la igualdad entre los sexos y la autonomía de la mujer

Meta 3A: Eliminar las desigualdades entre los géneros en la enseñanza primaria y secundaria, preferentemente para el año 2005, y en todos los niveles de la enseñanza para el año 2015.

Para el municipio, en el nivel primario existe una relación de 97 niñas por cada 100 niños. En el nivel básico 104 niñas por cada 100 niños y en el nivel diversificado 83 mujeres por cada 100 hombres.

Brechas de país 0.03 primaria, 0.05 básico y -0.07 diversificado.

Brechas de municipio 0.03 primaria, -0.04 básico y 0.17 en diversificado.

*Ultima estimación, 2009

Actualización profesional

Como parte de la profesionalización de los docentes en el municipio 44 maestros del nivel de preprimaria y 179 docentes del nivel primario se actualizaron en la temática del curriculum nacional base (CNB) y en otros temas de reforzamiento, además 50 directores de diferentes niveles educativos recibieron una serie de capacitaciones y los 2 coordinadores técnicos administrativos (CTA) recibieron un total de 5 seminarios en la temática del CNB y en educación especial (capacidades diferentes o especiales).

Aporte municipal a la educación

Dentro de una diversidad de programas que la municipalidad ejecuta, en el tema educativo ha institucionalizado el apoyo a la población estudiantil por medio de la entrega de 43 bolsas de estudios a igual número de estudiantes, consistente en un aporte monetario de Q 100.00 mensualmente durante el ciclo escolar.

Además apoyan en el mantenimiento de la infraestructura e instalaciones de los centros educativos, con lo cual dichos centros se encuentran actualmente en buenas condiciones para brindar de mejor manera la educación a los estudiantes.

Movilidad educativa

La movilidad en cuanto a la educación primaria, se tiene únicamente interna de cada una de las comunidades, entre caseríos y barrios, sin embargo a nivel de básicos si existe movilidad a las diferentes aldeas donde se encuentra ubicado los centros educativos que cuenta con la enseñanza media, siendo estas 9 comunidades.

La mayor movilidad se tiene a nivel de diversificado y Universitario, donde los jóvenes que desean seguir superándose deben de movilizarse hacia la cabecera municipal o departamental para lograr continuar con sus estudios. Alguna población estudiantil en el nivel de diversificado se moviliza hacia la cabecera departamental de Chiquimula y en mínimo porcentaje a la ciudad capital especialmente para continuar con los estudios universitarios.

d. Servicios Básicos

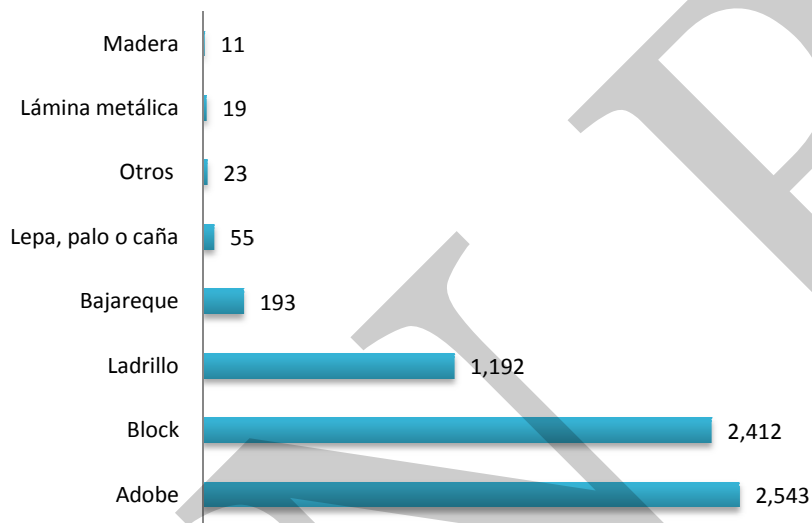
Condiciones de vivienda

En el municipio se tiene un promedio de 4.6 personas por hogar, en el área urbana es de 4.24 y 4.86 en el área rural; por vivienda se tiene un promedio de 2.59 cuartos y por cuarto un promedio de 2.75 personas.

Según el censo del Instituto Nacional de Estadística -INE- 2002, el total de población por tipo de local de viviendas en el municipio de Santa Catarina Mita, es de 6,454,

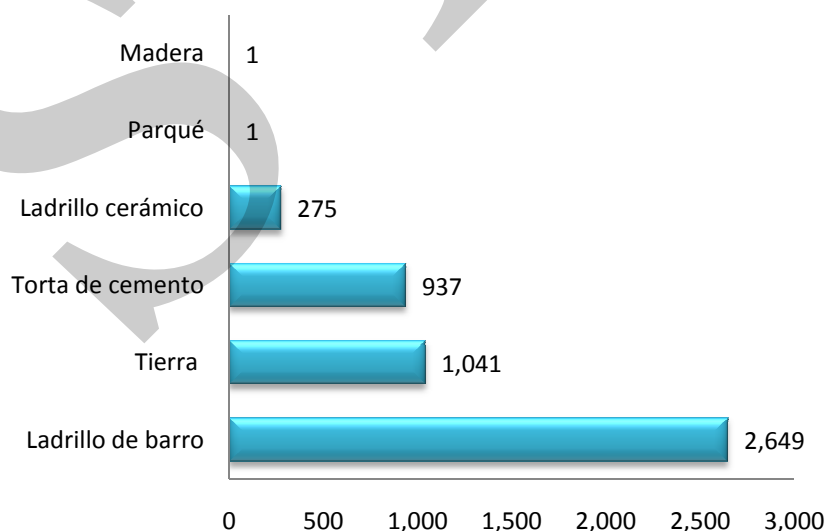
predominando el piso de ladrillo de cemento en un 41.7%, seguido de piso de tierra con 16.1%. Los materiales utilizados para la pared prevalece el adobe con un 39.4% y el block con un 37.4%, en cuanto a la cubierta, la mayoría de la población utiliza lámina metálica en un 67 % y un 26.2 % de población utiliza teja. El tipo de materiales de construcción en paredes, techo y piso se indican en las graficas 8, 9 y 10.

Gráfico No. 8
Materiales de construcción en paredes
Santa Catarina Mita, Jutiapa



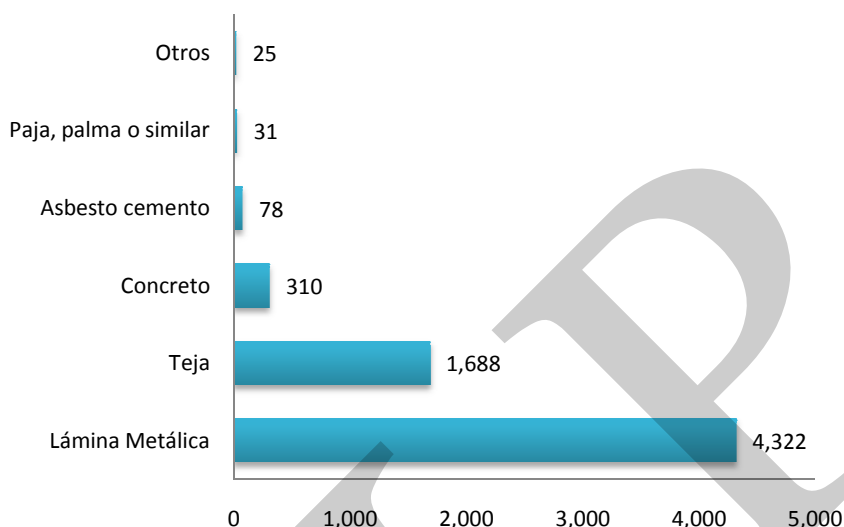
Fuente: Instituto Nacional de Estadística, XI Censo de Población y VI de habitación 2002

Gráfico No. 9
Materiales de construcción en piso.
Santa Catarina Mita, Jutiapa



Fuente: Instituto Nacional de Estadística, XI Censo de Población y VI de habitación 2002

Gráfico No. 10
Materiales de construcción en techo.
Santa Catarina Mita, Jutiapa



Fuente: Instituto Nacional de Estadística, XI Censo de Población y VI de habitación 2002

Servicio de agua

Los datos oficiales del censo 2002 relacionados al tema del agua y saneamiento básico muestran los siguientes indicadores:

Cuadro No. 14
Viviendas con abastecimiento de agua al 2002
Santa Catarina Mita, Jutiapa

DESCRIPCION	TOTAL DE VIVIENDAS	PORCENTAJE
Viviendas CON acceso a fuentes mejoradas de abastecimiento de agua potable	4607	90.15
Viviendas SIN acceso a fuentes mejoradas de abastecimiento de agua potable	503	9.85
Total de viviendas	5110	100

Fuente: Base de datos INE-SEGEPLAN 2010

En el área urbana el agua es entubada⁶. El 46% de las viviendas tienen servicio de agua, la cual recibe tratamiento por el centro de salud siendo esta agua apta para el consumo humano.

Actualmente existe escasez en el suministro de agua por lo que el servicio es deficiente y su distribución es desproporcionada, se han hecho estudios en coordinación con diferentes organismos para evaluar la situación y contar con una propuesta de solución alternativa, sin embargo en este momento no se ha presentado ningún proyecto para incrementar el caudal de agua a los usuarios de la cabecera municipal.

A nivel de municipio el 84.20% de los hogares cuentan con uso exclusivo de agua, refiriéndose a tener un chorro dentro del hogar, de los cuales únicamente el 46% se abastece con agua apta para consumo humano, según datos de proporcionados por la municipalidad.

Un 4.38% de los hogares se abastece por medio de pozo artesanal, un 3.13 % se abastece por medio de chorro comunal ubicado en áreas estratégicas dentro de la comunidad y un 3.13% de hogares se abastece por medio de ríos, lagos o manantiales cerca de su hogar. No aplicando ningún tipo de purificación al agua que utilizan para el consumo.

Servicio sanitario

El municipio cuenta con 5,110 hogares según el censo 2002, dando un total de 72.30% de hogares que cuentan con servicio de disposición de excretas, siendo de ese porcentaje el 56.92% de hogares que cuentan con red de drenaje, fosa séptica o excusado lavable, concentrándose el 30% de estos sistemas en el casco urbano del municipio, el 15.38% de hogares (786) cuenta con letrinas, ubicándose en su mayoría en el área rural del municipio. El 27.69% de hogares no disponen de servicio sanitario.

El sistema de alcantarillado sanitario del área urbana tiene más de 25 años de haber sido construido, a este se encuentra conectado el 97% de las viviendas. La municipalidad cobra por conexión al servicio Q.2.00 y mensualmente por derecho de uso. La disposición de excretas es inadecuada ya que descarga en la quebrada “La Javía” o al “Riíto” que atraviesan el casco urbano provocando un alto impacto ambiental de contaminación.

El área urbana no cuenta con alcantarillado pluvial, cabe mencionar que la inclinación del terreno urbano provoca en invierno que se inunden las calles por no contar con este tipo de infraestructura.

⁶ El centro de salud realiza por lo general dos pruebas al año de verificación del nivel de potabilidad del agua entubada. La mayoría de las muestras están contaminadas con heces fecales; se le da tratamiento al agua con hipoclorito de calcio. En el área urbana utilizan hipoclorador en tinaco y en el área rural dispensadores simples.

Desechos Sólidos

Solamente en el área urbana hay servicio de tren de aseo que es utilizado por 282 viviendas, el resto de la población utiliza un basurero municipal o la entierra. La municipalidad cuenta con un terreno a un kilómetro sobre la carretera que conduce al Progreso vía Horcones, donde el camión del tren de aseo deposita la basura, no se cuenta con un proceso de manejo adecuado. Se ha logrado eliminar en un 80% los basureros clandestinos dentro del área urbana y se está trabajando en un plan de manejo de basura.

Según el Censo Rural 2000, la basura todavía no representa un problema en el área rural, exceptuando cuatro aldeas que son las más grandes, pero en la mayoría de los casos la basura es tirada en los lugares de siembra, y en la época de preparación de la tierra para la siembra, la basura es enterrada por el arado o el azadón.

Recuadro No. 7
Acceso a agua potable y saneamiento básico
Santa Catarina Mita, Jutiapa 2010

Total de viviendas con acceso agua intradomiciliar y servicios de saneamiento mejorados	
Total de viviendas	5,110
Viviendas con servicio de agua potable	90.15%
Viviendas con servicio de saneamiento básico	57%

Fuente INE, 2002/SEGEPLAN, 2010 / DPM, 2009.

ODM 7: Garantizar la sostenibilidad del medio ambiente

Meta 7C: Reducir a la mitad, para el año 2015, el porcentaje de personas sin acceso sostenible al agua potable y a servicios básicos de saneamiento.

Meta de país 83% de viviendas con acceso al agua potable y 67.5 % con acceso a servicios de saneamiento básico.

Agua potable: año base 1994, dato municipio= 71.1%
Meta de municipio 2015= 85.6%

Saneamiento básico: año base 1994, dato municipio = 44%
Meta de municipio 2015= 72 %.

La proporción de las viviendas con acceso a fuentes mejoradas de abastecimiento de agua potable y saneamiento básico de acuerdo con la última medición (2002) fue de 91.15% y 57%, lo que indica una brecha para contribuir con el ODM al año 2015 de -4.55% y 15.5% respectivamente.



Servicio de alumbrado

Actualmente el servicio es prestado por la empresa DEORSA con presencia en los últimos cuatro años. El 95.74 % de las comunidades cuentan con servicio con una cobertura promedio de viviendas en el municipio de 99.43 %.

En el área urbana el 89% de las viviendas cuenta con el servicio de energía eléctrica y el 11% de las viviendas carecen de este servicio debido a que no pueden pagar el costo de la misma.

Equipamiento

Rastro municipal

Otro de los servicios que presta la municipalidad es el rastro municipal con un moderno edificio que cuenta con 1 área para ubicar a los animales previo al sacrificio, 6 mataderos, 6 destazaderos, 2 locales, uno para venta del producto (carne) y el otro para incinerar las viseras de los animales, además cuenta con 1 oficina, baños y una bodega.

Polideportivo

El municipio cuenta con un moderno Polideportivo el cual se encuentra ubicado en el barrio El Tamarindo, que sirve de recreación a propios y extraños, este es uno de los centros turísticos más atractivos del mismo, cuenta con piscina olímpica, piscina para niños, estadio de fútbol, cancha de basquetbol, un coliseo para jaripeos y otros eventos, un albergue con capacidad para 100 personas, un ranchón con servicio de restaurante y amplias áreas recreativas, áreas verdes y de descanso.

El costo para ingresar al Polideportivo es de Q. 10.00 para adultos y Q. 5.00 para niños, todos los días del año.

Centro comercial municipal

El Centro Comercial Municipal cuenta con 24 locales tanto en su planta baja como su planta alta en el cual se encuentran gran variedad de negocios tales como: (cafetería, comedores, boutique, joyería, venta de súchiles, tiendas, abarroterías) y algunos de Servicios como: farmacia, el correo, radio municipal, centro de computación, además se encuentran gran variedad de ventas de verduras y frutas.

Academia de computación En el municipio funciona La Academia de Computación Fraternidad Catarineca, la cual brinda sus servicios en el edificio municipal y está avalado por el Ministerio de Educación por el Acuerdo 035-2001 de fecha 13-08-2001, con un promedio de 16 computadoras y un Profesor. Al inicio los gastos de funcionamiento y mantenimiento eran absorbidos por la Fraternidad Catarineca Residente en los Estados Unidos y la Municipalidad, pero hoy en día es autofinanciable debido a que cuenta con un número de 245 alumnos, entre estos vacacionistas. Entre los cursos que imparte academia están: Oficinista en computación y Técnico en computación.

Biblioteca municipal

La municipalidad brinda además el servicio de biblioteca, la cual se encuentra ubicada en planta baja del Edificio Municipal. La misma cuenta con gran variedad de libros en distintas materias y libros de colección variada, así como también enciclopedias para el uso de los distintos alumnos y demás personas. La Biblioteca es atendida por una persona que es pagada por la municipalidad.

Carreteras y otras vías de acceso

La arteria principal que conduce al municipio es la carretera interamericana teniendo dos ramales: uno el antiguo camino de tierra y angosto, que se desprende de la cabecera municipal de El Progreso, haciendo un recorrido de 16 kilómetros y pasando por las comunidades de Cuesta del Guayabo, Suchitán, Aldea Nueva, Horcones y algunos caseríos. El ramal dos, carretera asfaltada llamada comúnmente “La Arenera”.

Cuadro No. 15
Tipo de acceso
Santa Catarina Mita, Jutiapa.

Cantidad de comunicaciones por tipo de acceso vial	Porcentaje
Rutas Primarias	30.08
Rutas Secundarias	29.04
Rutas Terciarias	41.04

Fuente: Set de indicadores. –SEGEPLAN

Las carreteras interiores del municipio a pesar de ser de terracería, son de fácil acceso y transitables por toda clase de vehículos durante el verano. En época de invierno son pocas las transitables y en algunos casos sólo se puede tener acceso a las comunidades a pie o en vehículos de doble transmisión. En general, el estado de las carreteras satisface las necesidades de transporte, lo cual permite el intercambio de productos que son objeto de comercialización.

Transporte

El municipio tiene el servicio de transporte extraurbano a partir de las 02:00 horas. Las principales empresas de buses prestan el servicio de y hacia la ciudad capital y a la cabecera departamental de Jutiapa con un recorrido de tres horas y media y de 45 minutos hacia la cabecera departamental. El trayecto de estas rutas, recorre la mayoría de las aldeas del Municipio ya que cuenta además con servicios extra urbanos de autobuses procedentes de la ciudad capital y de la cabecera departamental de Jutiapa, cuyos destinos son los municipios de Agua Blanca, Ipala, Chiquimula, San Luis Jilotepeque, Puerto Barrios y El Petén.

Además existen autobuses y microbuses que prestan sus servicios al departamento de Jalapa, El Chaparrón, Asunción Mita, Atescatempa, Moyuta y Yupiltepeque. El 35% de las aldeas no tienen el servicio de transporte público, transportándose los pobladores a la cabecera municipal en camión, pick-up, bestias y otros. La cabecera municipal cuenta con servicio de moto taxis, para poder trasladarse a cualquier lugar dentro de la cabecera municipal y las comunidades más cercanas a ésta.

Teléfono fijo y Móvil

La cantidad de líneas de teléfono fijo por cada 100 habitantes al año 2008 es de 4, para el 2009 se registro un total de 914 líneas fijas, distribuido el servicio en un 3.5% por la empresa A-Tel, 16.52% por la empresa TELGUA, 79.98% por la empresa Telefónica.

Para el servicio telefónico hay una antena de telefonía móvil de la empresa CLARO y otra de la empresa TIGO, además la mayoría de la población cuenta con el servicio de telefonía móvil prestado por diferentes empresas, de igual manera existe el servicio de telefonía comunitaria en diversas comunidades.

Radio, TV y otros medios de comunicación

El municipio cuenta con una radio municipal llamada, “Radio Stereo Ostúa”, la Voz del Suchitán, la cual en FM tiene una cobertura a las comunidades del área urbana y rural y municipios como Agua Blanca, y El Chaparrón, funciona también en FM la “Radio Apocalipsis” de la iglesia evangélica Asamblea de Dios, y la Radio Nueva Visión situada también en la cabecera, además se sintonizan radioemisoras de la cabecera departamental de Jutiapa.

Otro medio de comunicación dentro del casco urbano es el servicio de cable local en donde transmite un canal cristiano de la iglesia evangélica Centroamericana, además el canal 2 está destinado para transmitir eventos especiales.

Se tiene el de internet en la cabecera municipal, el cual es prestado en su mayoría por medio de 14 locales de café internet, 12 en el área urbana y 2 en el área rural específicamente en Aldea Horcones y Cuesta del Guayabo, incrementándose el servicio por medio del servicio de internet de Claro.

e. Seguridad ciudadana

En el municipio se cuenta con la presencia de una subestación de la Policía Nacional Civil, Policía Municipal, un Juzgado de Paz, comisión de seguridad ciudadana. No se cuenta con destacamento militar dentro del municipio.

Según el cuadro estadístico de denuncias instruidas en la subestación 21-23^a de Santa Catarina Mita, correspondientes a los meses de enero a diciembre del año 2,010 son:

Cuadro No. 16
Denuncias instruidas
Santa Catarina Mita, Jutiapa.

Denuncias	Cantidad
Extravío de Documentos	178
Agresión y amenazas	98
Ebriedad y escándalo	30
Robo	28
Responsabilidad de Conductores	15
Portación Ilegal de Arma de Fuego	9
Fallecidos	9
Daños	8
Vehículos Robados	7
Riñas	7
Hurto	6
Accidente de Tránsito	6
Insultos	5
Posesión para el consumo	4
Abandono de Hogar	4
Violencia Intrafamiliar	4
Rapto	3
Orden de Captura	3
Desaparecidos	3
Hurto Agravado	3
Vehículos Abandonados	2
Profanación de Tumba	2
Lesiones	2
Portación de Arma Blanca	2
Asaltos	2
Atropellados	1
Rescate a una menor	1
Motos Abandonadas	1
Violencia contra la Mujer	1
Allanamiento de morada	1
Heridos arma blanca	1
Secuestro	1
Estafa	1
Extorción	1
Acoso Sexual	1
Problemas Familiares	1
Daños a la propiedad	1
Estafa mediante cheque	1

Fuente: Datos Estadísticos PNC 2010.

Dentro de las comunidades del municipio de Santa Catarina Mita, más propensas a hechos delictivos y que se reportan con mayor frecuencia, se encuentran la Aldea Suchitán, Carbonera, Cuesta de García, El Puente, El Rodeo.

f. Síntesis dimensión social

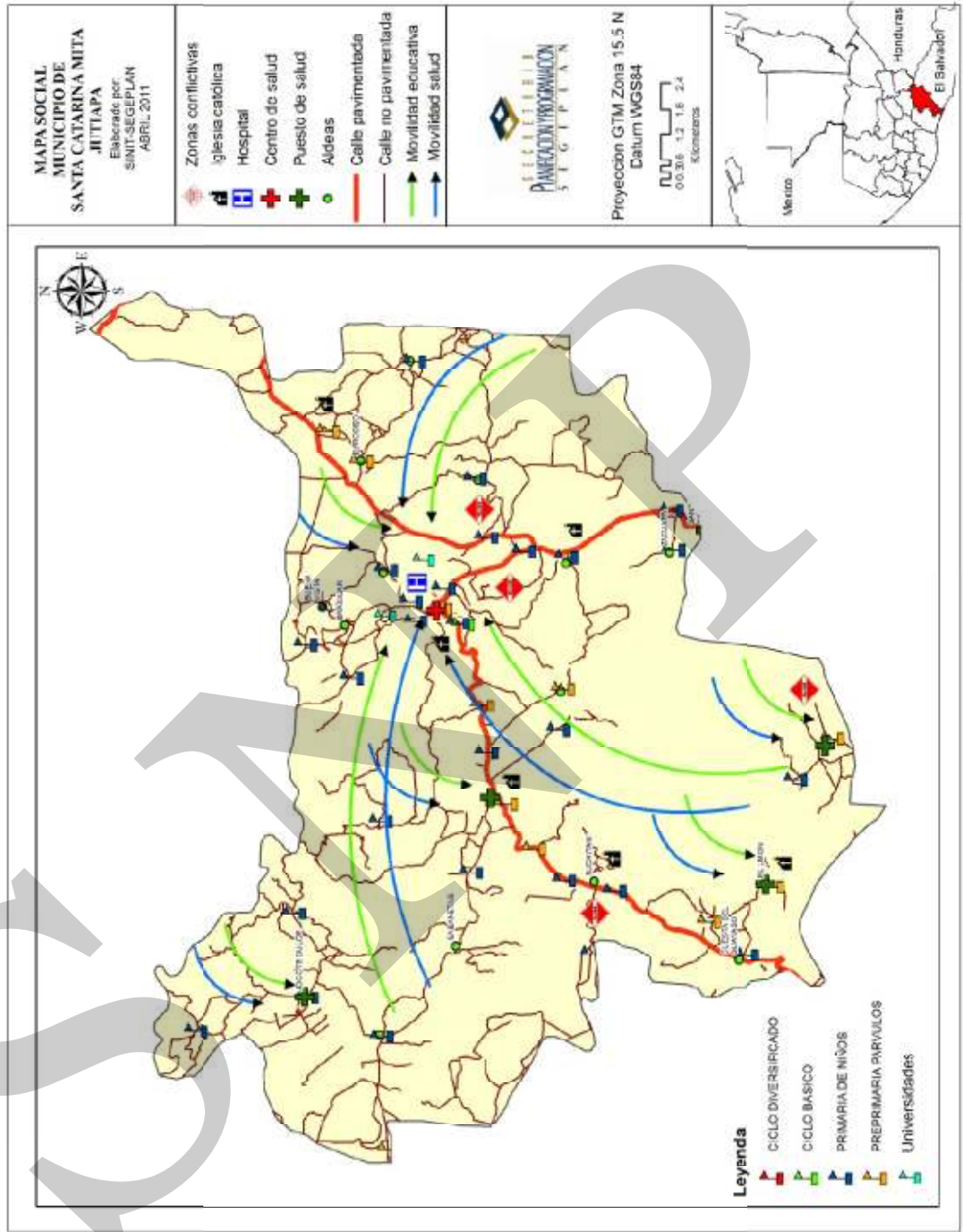
Santa Catarina Mita es uno de los municipios del departamento de Jutiapa que cuenta con la mayoría de los servicios básicos como lo son: salud, educación, transporte, comunicación, agua, luz, red vial, sin embargo aun hace falta una mayor cobertura para satisfacer las necesidades de toda la población. A parte de la cabecera municipal las comunidades que cuentan con la mayoría de servicios son las aldeas de Suchitán, Horcones, Limón, Aldea Nueva y Jocote Dulce.

En el caso de Salud los servicios son prestados a través del Distrito de Salud del MSPAS por medio del Centro de Salud que se encuentra ubicado en la cabecera municipal, y 6 Puestos de Salud ubicados en las aldeas La Barranca, Jocote Dulce, Aldea Nueva, Carbonera, Limón y Horcones. La tasa de mortalidad es de 4.32% y la tasa de mortalidad de niños menores de 1 año es de 3.81/1000 nv y en niños menores de 5 años es de 7.62/1000 nv se ven influenciadas por causas de enfermedades naturales principalmente los resfriados, amigdalitis, diarrea y otros. En cuando a la movilidad en salud la mayoría de las comunidades se acercan a sus puestos de salud mas cercanos y en caso de un servicio de emergencia se acercan al CAP en la cabecera municipal.

Los hogares que cuentan con agua entubada es el 84.20% con energía eléctrica el 95% Sin embargo el mayor porcentaje de población se encuentra con el problemas de falta de drenaje, el uso de la basura, alcantarillado y los servicios de saneamiento.

La prestación de servicios en cuanto a educación actualmente, los indicadores manifiestan que ha aumentado el índice de alumnos en los diferentes niveles educativos, así como que la mayor parte de comunidades cuentan con establecimientos educativos a nivel Pre-primaria y Primaria, aunque todavía hace falta incrementar el nivel básico y diversificado ha sido muy bajo su cobertura. Se cuenta con una extensión de la Universidad de San Carlos de Guatemala donde funciona la carrera de Humanidades y la Universidad Mariano Gálvez, que cuenta con las carreras de Ingeniería Industrial, Enfermería, Pedagogía y Ciencias Jurídicas y Sociales, la Universidad Mariano Gálvez de Guatemala, también tiene presencia con las Facultades de Ciencias Jurídicas y Sociales, Ingeniería Industrial y Enfermería. En cuanto al nivel de analfabetismo es bajo siendo el 25% de la población estudiantil. La movilidad en educación tiene más afluencia hacia la cabecera municipal lo que indica que se tiene mayor cobertura en todos los niveles.

Mapa No. 1
Dimensión social
Santa Catarina Mita, Jutiapa



6.3.2 Dimensión ambiental

a. Recursos Naturales

El municipio de Santa Catarina Mita, posee una gran riqueza de recursos naturales, dentro de los cuales se encuentran sus fuentes hídricas, alta extensión de tierra fértil, variedad de microclimas, vocación forestal y su biodiversidad.

El municipio cuenta con proyectos de reforestación que se llevaron a cabo del año 2007 al 2009 bajo el programa de incentivos forestales PINFOR y el programa de incentivos para pequeños poseedores de tierras de vocación forestal o agroforestal PINPEP.

Cuadro No. 17
Proyectos reforestación PINFOR Y PINPEP
Santa Catarina Mita, Jutiapa.

NOMBRE	Area Has.	No. Beneficiarios	COMUNIDADES
Proyecto de Protección	321.97	39	Santa Catarina Mita
Sistemas Agroforestales (SAF)	5	4	Muni-Vivero, Julio Cesar Duque, Juan Martínez
Proyecto de Protección (2,010)	50	12	Santa Catarina Mita
Proyecto de Protección de Bosques Naturales	35.78	9	Santa Catarina Mita

Fuente: DMP 2011.

Cuadro No. 17
Otros Proyectos Reforestación
Santa Catarina Mita, Jutiapa.

AÑO	Mz	CULTIVO	CANTIDAD	COMUNIDADES
2,010	8	Agroecológico Café	23,000	Limón, Montañita, Carbonera, Suchitán, La Unión, Llano de Lagarto y Horcones.
2,010	8	Forestales-Frutales Cedro, Zarotán, Caoba, Limón, Nance y Guayabo	6,000	Carbonera

Fuente: DMP 2011.

b. Suelo

Las condiciones del suelo esta vinculadas al volcán Suchitán, debido a que su fertilidad se debe al material depositado con las erupciones que ocurrieron en el año de 1469 aproximadamente. Los suelos de Santa Catarina están categoría de la altiplanicie central en un 84.7%, siendo representantes de ésta, las series, Jilotepeque, Mongoy, Suchitán y Culma.

Topografía

Los terrenos son generalmente quebrados, con pendientes que oscilan entre 10% y 30%, solamente se indican suelos regularmente planos en aldea Jocote Dulce y alrededores, un buena parte de Las Aradas, Jocotillo y en menos proporción en Rodeo. La gran superficie que cubren los cerros conlleva a pendientes arriba del 60%.

El municipio se encuentra en la depresión norte-oriental del volcán Suchitán, el cual presenta cinco picos importantes, los más mencionados son el San Jacinto entre Zacuapa y Quebracho y el Mataltepe entre Quebracho, Horcones y Suchitán. Otros picos de este volcán, son el cerro Chino, el Mataltepe, La Bandera, La Montaña de Suchitán, y otra serie de cerros con variados nombres, generalmente como Los Roblares.

Al nororiente se reconocen el Cerro de Ixtepeque y el Bonete. Existe gran cantidad de cerros en las aldeas como La Lomita, Cerro El Pinal de los Mazariegos, Cerro de la Cruz, La Huehuecha, Cerro Bendito, La Loma de don Baudilio, en Horcones; Los Fusiles y El Cementerio en Cuesta de Guayabo; Los Pinales y el Divisadero, en Arada; Las Flores y Calderas, en Sabanetas; Los Pinales entre Jocote Dulce y San Jorge; Cerrito Colorado en Buena Vista; Las Lomas en la Barranca; La Nicha y Cañas Viejas en El Guapinol y San Vicente en Santa Rosa.

Pedregosidad y textura

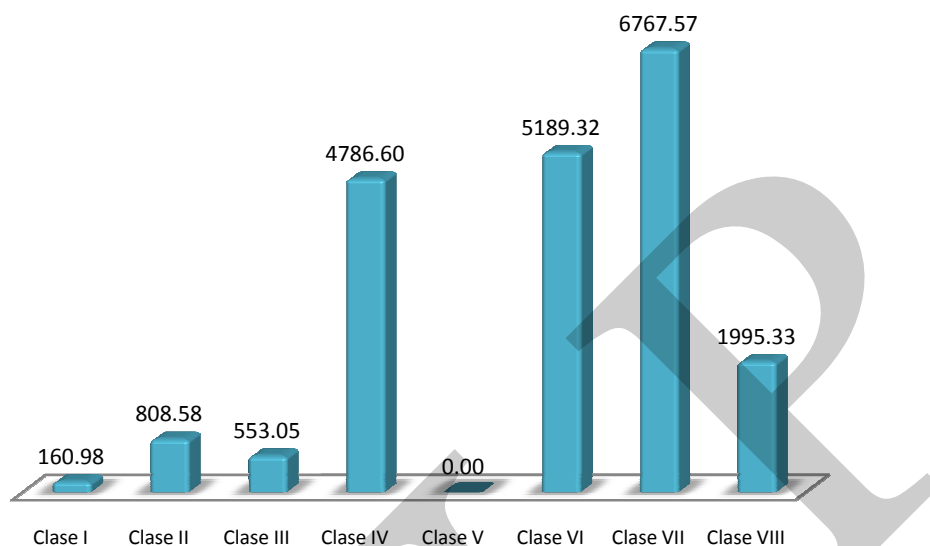
La gran mayoría de suelos son pedregosos. El efecto es el siguiente: no se distingue piedra en el volcán de Suchitán propiamente, sino en las comunidades cercanas como la cabecera municipal, Quebracho y Roblar, Horcones y Llano de Lagarto y Limón, disminuyendo a mayor distancia, en dirección al noroccidente, en general son suelos arcillosos, existen áreas con significativa proporción de arena en El Jocotillo, San Isidro, Sabanetas.

Vocación de los suelos

Debido al nivel de pedregosidad, topografía o falta de agua para riego de los cultivos, muchos de los suelos se sitúan en clases agrológicas bajas, es decir, no son recomendados para la agricultura, sino, para usos forestales o agroforestales.

En cuanto al uso potencial del suelo según actividad, la misma fuente asigna una superficie de 31.19% (6,309.21 hectáreas) para la actividad agrícola, 59.01% (11,956.89 hectáreas) para el sector forestal y el 9.80% (1,995.33 hectáreas) para actividades de protección, con un total de 20,261.43 has.

Gráfico No. 11
Clasificación uso potencial del suelo
Santa Catarina Mita, Jutiapa



Fuente: MAGA 2009.

c. Fauna y Flora

Fauna

Dentro de la fauna doméstica, predomina el ganado vacuno, razas como Cebú principalmente, y cruces de ésta, Jersey, Holstein en menor cuantía; equinos (que comprenden asnos y otros tipos de cruces), se ha introducido caprino y conejos, por una asociación de productores asentada en el lugar; porcinos, especialmente en aldeas Suchitán y Quebracho; y aves de corral como gallinas en todas las aldeas, patos y chompipes en menor cantidad y cunicultura.

Es común, que en las casas se críen gatos con propósito de controlar la población de ratas, y actualmente es alarmante la población de caninos de variadas razas.

Fauna silvestre

En la fauna silvestre existen aves como gualcachillas y pijuyes, muy útiles ya que se alimentan de parásitos del ganado. “chontas”, las muy vistosas “chorchas”, las urracas y sacristanes, pájaros carpinteros (uno de ellos el cheje), las tórtolas y codornices (más comestibles las dos últimas).

Existen otras aves muy apreciadas como las colúmbidas: palomas, llaneras, alas blancas, las brujas o frijolerías y otras que están en extinción como las llamadas azules o las collarejas. Aún pueden encontrarse en lugares muy recónditos las perdices (*tinámbidas*), y como las

“monas” y las guachocas (*fasiánidas*). Existen especies de gavilanes, halcones, tecolotes o búhos, lechuzas y probablemente algún tipo de águila, según referencias.

Aves de gran atractivo son los torogoces y coas, parecidas al quetzal, las calandrias y el chonte mexicano (de hermoso cantar). Otras aves son las llamadas chachas (*crácidas*), pijijes, gallaretas (pálidas), garzas, patos silvestres, que frecuentan áreas con alguna reserva de agua.

En cuanto a mamíferos se tiene abundancia de tacuazines (zarigüeyas), ardillas, conejos, gato de monte, zorrillo, en menor cantidad armadillos, mapaches, onzas y cotuzas. En peligro de extinción, el tepezcuintle, el pisote, mapache y coatí, tigrillo, pequeñas zorras, otros animales parecidos a las nutrias o martas. Los habitantes identifican un felino parecido tigrillo al que llaman “manigordo”. Se continúa la caza indiscriminada de “venados de ramazón” en el volcán Ixtepeque, y que han encontrado muy esporádicamente “venados cola blanca” en el Suchitán.

Flora

Al menos cuatro especies de amates, chalté, madre cacao, caulote, dos especies de cedro, ceiba, ciprés, dos especies de conacaste, dos especies de copal, guachipilín, guaje y varias especies de espinos, guapinol, guarumo, irayol, laurel, matasano, matilisguate, nance, pino de ocote, plumajillo, quebracho, sauce, tempisque, pepenance, zapotón, palo de jote, chilindrón, palo de pito, quercus.

Especies introducidas como la jacaranda, Costa Rica, flor de fuego, nim, el ficus ornamental, casuarina y eucalipto, brasil, cujes, güiligüiste, chaperno, paraíso, bálsamo, guayaba, roble o encino negro, roble amarillo y encinos, chilamate, aceituno cortéz, zorrillo, mulato, talpajocote, tempa.

Otras especies como la manzana rosa, pimientillo, chaparrón, “jocote jobo”, borbón, tutumusco, en el valle, abunda gliricidia y tecoma, así como diversas acacias. Malezas de cultivos y/o tienen algún valor medicinal, culinario, industrial o de otra índole: higuierillo, dos especies de pascua, suquinay, chilca, guayabos de parra, limoncillo, dormilona, zarza, pega pega, té de limón, mozotes, pasto ilusión, flor amarilla, girasol de monte, botoncillo, golondrina, coyolillos, campanillas, 7 negritos, verbena, lechugilla, verdolaga, chichicaste, tabaquillo, mastuerzo, cardosanto, quilete, escobillos, apazote, otras solanáceas como la chichita, el güisquelete, bleado, yerbamora, mostaza, izote y chipilín.

Áreas de reserva protegidas

El municipio de Santa Catarina Mita cuenta con el área protegida zona de Veda del Volcán Ixtepeque, en la que se ubican las comunidades de San Vicente, Las Lajas, Los Zorrillos y Santa Rosa y el Área Protegida “Parque Regional y Área Natural Recreativa Volcán Suchitán” está ubicada en el municipio de Santa Catarina Mita del departamento de Jiutapa. El significado de su nombre es “lugar donde abundan las flores”, tiene alrededor

de su cima pequeños conos cinéticos entre los cuales se menciona el de Mataltepe. El macizo del Suchitán tiene varias cumbres orientadas en dirección norte-sur. Hacia el Sur de su cumbre principal se encuentra otra parte alta conocida como “La Piedrona”, por existir en ese lugar una piedra de grandes dimensiones. El volcán es el tercero más alto del oriente del país. No tiene cráter evidente, pero se piensa que la barranca que se extiende hacia su lado sureste pudo haber sido su cráter.

El volcán alcanza una altura de 2,042 msnm y se encuentra ubicado dentro de la zona de vida Bosque Seco Subtropical, Bosque Húmedo Montano Bajo Subtropical y Bosque Húmedo Subtropical. Posee un bosque nuboso primario, rodales de *Quercus*, bosque secundario y bosques de galería que surten de agua a las comunidades de las faldas del volcán, ganado, animales silvestres y especies vegetales, así como al área de la laguna de Retana, utilizada para agricultura intensiva, además es una de las áreas más importantes de recarga hídrica que alimenta la Cuenca del Lago de Guija.

La flora está compuesta además por plantas como roble (*Quercus sp.*), zapotón (*Saurauia subalpina*), Aguacate (*Persea sp.*), matasano (*Casimiroa edulis*), zurre (*Malvaviscos arboreus*), entre otras. Como su nombre lo indica, el lugar se caracteriza por tener gran variedad de flores, incluyendo varias especies de orquídeas.

En lo que a fauna respecta existen aves tanto migratorias como residentes, mamíferos como pizote (*Nazua narica*), zorro o gato de monte (*Urocyon cinereogenteus*), tacuazín (*Didelphys masupialis*), ratón de campo (*Sigmodon hispidus*), armadillo (*Dasypus novencinctus*), puercoespín (*Coendou mexicanus*), onza (*Herpailuros yaguaroundi*) herpailurus yaguarondi y el tigrillo (*Felis sp.*). Mamíferos que se encuentran incluidos en la lista roja de fauna silvestre del CONAP, anfibios y reptiles como lagartijas (*Sceloporus squamosus*), la rana arbórea (*Phrynohyas venulosa*), salamandras (*Sceloporus smaragdinus*), serpientes (*Boa constrictor*, *Adelphicos sp.*, y otras) y una gran cantidad de invertebrados el escarabajo (*Passalidos sp proculus sp.* y *escarabeidos plusiotis sp.*), incluidos también en la lista roja de fauna silvestre del CONAP.

d. Clima

El clima del municipio es semi cálido durante octubre y mediados de febrero; es cálido durante los meses de marzo y abril, especialmente. La época de lluvia corresponde a los meses de junio a octubre, con precipitaciones entre 500 y 1,000 mm (Promedio de 800 mm) La biotemperatura anual oscila entre 9 y 24 grados C (21 grados promedio), la evapotranspiración potencial es alrededor de 1.5.

e. Gestión integrada del recurso hídrico (GIRH)

Fuentes y cuerpos de agua

Se considera el volcán de Suchitán como la zona de recarga de la mayor parte del agua del municipio. Las fuentes de agua identificadas son: El Cuje, El Tempisque, Las Cajitas del

Mezcal, Las Lajas, Chilamate, El Chichicaste, El Guineo, El Agüito, El Escolástico, Matasano, El Sauce, El Aguacate, El Maguey, El Naranjal, El Barranco, Las Cajitas de la Piedrona y El Albañil.

Existen riachuelos como los de Santa Rita y la quebrada de La Barranca, también los nacimientos de El Chaparrón en Zacuapa, La Jabilla y El Riíto, en la cabecera municipal. Los Pozos y El Pocito en Arada y los Pinales, respectivamente; Ojo de agua en Sabanetas, El Carrizal y La Piedra en Brasilar, y otras floraciones en las márgenes del río Ostúa.

Otras fuentes importantes son: Agua Caliente o los chorros en Jocote Dulce, Agua Caliente de la Bartolina en la cabecera municipal, El Aguacate en Montañita, Tempisque en Carbonera, Julio Méndez en El Guapinol, Agua Zarca en Santa Rosa, Monte Alto en Suchitán, Santa Gualuya en El Limón, El Puente en la comunidad del Puente, El Sunzo en Santa Catarina Mita, San Jerónimo o Chomo hacia Barranca Honda entre Horcones, Brasilar y Santa Catarina Mita, Las Norias en Horcones, El Chichicaste en la Aradita, El ojo de agua de El Tigre en Las Lajas.

Finalmente, Santa Catarina Mita, es bordeado del poniente norte al oriente sur por el río Ostúa, en los límites con el municipio de San Manuel Chaparrón, Jalapa, para desembocar en el lago de Güija.

Nacimientos de agua y uso

En el mapeo participativo se identificaron 30 nacimientos de agua de los cuales 11 están siendo utilizados para consumo humano, animal y explotación agropecuaria, la principal problemática que presentan por contaminación es por ganado y el beneficio de café ubicado en Llano de Lagarto.

Algunas fuentes de agua en el municipio como los principales ríos son utilizados para sistemas de riego y abrevadero de ganado.

En la cabecera municipal funciona un proyecto de mini riego en las planicies bajas y cercanas al río Ostúa, de donde se toma el agua, este proyecto tiene capacidad para regar 70 ha de tierra, de las cuales solamente se riegan 25 ha.

En el área rural cuentan con un pozo para riego por goteo en las comunidades del Rodeo y el Llano de San Vicente, en la aldea de Jocote Dulce hay agricultores que cuentan con un servicio de uso exclusivo en sus fincas. En el caserío Laguna de San Pedro el manto frático se encuentra a baja profundidad, por lo que perforan pozos y luego utilizan bombas manuales para la extracción del agua, donde se encuentran las mejores tierras productivas del municipio.

Otro tipo de riego utilizado es el agua de lluvia acumulada en charcas, las cuales en el área rural son las más comunes utilizadas como sistema de riego.

Cuadro No. 19
Nombre nacimientos de agua
Santa Catarina Mita, Jutiapa

No	Nombre del nacimiento de agua	Quiénes hacen uso de estas fuentes de agua	Focos de contaminación
1	San Gerónimo	Área urbana	Ganado
2	El Sunso	Área urbana	Ganado
3	El Guapinol	Guapinol y Sta. Rosa	Ninguno
4	La Barranca	La Barranca	
5	El Puente	El Puente, San Vicente, Cuesta de García, Zorrillos	
6	Santa Rita	Horcones, Llano de Lagarto, Aradita, Ambrosio	Beneficio de
7	Santa Gualuya	Sin uso	Agroquímicos
8	El Chichicaste	Sin uso	Ninguno
9	Las Lajas	Sin uso	Ninguno
10	El Amate	Sin uso	Ninguno
11	La Piedrona	Aldea El Quebracho	Ninguno
12	Los Tenas	Aldea Carbonera	Ninguno
13	El Aguacate	Sin Uso	Ninguno
14	San Mur	Sin Uso	Ninguno
15	El Tigre	Sin Uso	Ninguno
16	Siete Manos	Sin Uso	Ninguno
17	Los Hornitos	Sin Uso	Ninguno
18	La Canoa	Sin Uso	Ninguno
19	La Noria	Sin Uso	Ninguno
20	El Nopal	Sin Uso	Ninguno
21	El Matiliguat	Sin Uso	Ninguno
22	El Chaguite	Sin Uso	Ninguno
23	La Vegona	Piscicolas	Ninguno
24	Los Pocitos	Aldea San Jorge	Ninguno
25	El Chilamate	Sin Uso	Ninguno
26	Escolástico	Ganadería	Ninguno
27	El Guaje	Aldea Carbonera	Ninguno
28	El Maguey	Aldea Suchita	Ninguno
29	El Chichico	Finca Cafetalera	Beneficio Café
30	Sabaneta	Finca	Agroquímicos

Fuente: DMP 2010.

Conservación de las fuentes de agua

La municipalidad conjuntamente con las instituciones gubernamentales como CONAP, INAB, y el Plan Trifinio, han efectuado programas y proyectos para la protección y conservación de las cuencas y nacimientos de agua.

Servicios ambientales

El municipio cuenta con el apoyo del programa de protección y conservación de los recursos naturales principalmente del volcán Suchitán como área protegida financiado por la municipalidad con el apoyo de CONAP, el Ministerio de Medio Ambiente y el Plan Trifinio con su programa agua y bosques.

f. Gestión de riesgo

Estimación de riesgo

- **Antecedentes**

A excepción de la erupción del Volcán Suchitán en el año de 1469, la que dejó sus faldas erosionadas y con una gran cantidad de piedra en su superficie, no existen datos que revelen pérdidas humanas o materiales.

En julio del año de 1983, un temporal hizo crecer el río Ostúa, tanto que arrastró caballerías de tierras cultivables, parte del bosque los regadíos, en su lugar dejó grandes playas llenas de piedra y varias especies de la fauna acuática del río se extinguieron, arrastró el puente llamado “El Puentón” sobre la carretera que conduce a Chiquimula, así como 3 puentes colgantes, dejando incomunicada a las comunidades. En 1998 el Huracán Mitch, destruye áreas de tierra cultivable.

- **Amenazas**

Dentro de las principales amenazas naturales que existen en el municipio son las crecidas de los ríos e inundaciones específicamente el río Ostúa que afectan a la Aldea Llano de Chinchilla, así también como los derrumbes ocasionados por las fuertes lluvias en las comunidades de Suchitán, Horcones, Aldea Nueva, Llano de Lagarto, la Carbonera que se encuentran en el área del volcán Suchitán. También puede existir presencia de sequía, temporales y fuertes vientos.

También predominan amenazas antropogénicas como la deforestación, incendios, contaminación por desechos sólidos y líquidos y mal uso de los productos agroquímicos.

- **Vulnerabilidad**

Las comunidades que pueden ser afectadas por las amenazas naturales son la aldea Llano de Chinchilla, la colonia “El Tamarindo” en donde el río Ostúa erosionó la orilla y ahora hay un muro de protección de 6 metros que constantemente se derrumba. Los derrumbes y deslizamientos afectan las aldeas Suchitán, Horcones, Aldea Nueva, Llano de Lagarto, la Carbonera.

Los temporales, las sequías y los fuertes vientos afectan a todo el municipio. Las amenazas antropogénicas como la deforestación, incendios afectan principalmente los bosques naturales del volcán Suchitán y el volcán Ixtepeque, la contaminación de los ríos y fuentes de agua con desechos sólidos, líquidos y agroquímicos; afectando así a la población del municipio.

Cuadro No. 20
Amenazas naturales
Santa Catarina Mita, Jutiapa

No. de prioridad	Amenaza	Nombre de los lugares poblados afectados	Otros lugares afectados indirectamente o expuestos	Causas de la Amenazas	Recurrencia	Impacto en el municipio
1	Inundación y crecida de ríos.	Llano de Chinchilla, Quebracho, El Puente, Cuesta de García, la Carbonera	Cabecera municipal	Inundaciones de las áreas productivas y poblados.	En el invierno de cada año	Pérdidas de cosechas y animales y viviendas. azolvamiento de terrenos, incomunicación.
2	Derrumbes y deslizamientos	Poblados en la faldas del volcán Suchitán	Municipios de el Progreso y Asunción Mita	Topografía del área y volcán Suchitán	En el invierno de cada año	Incomunicación vial.
3	Temporales	Todo el municipio	Todo el departamento	Presencia de huracanes y que afectan el país.	Cada 3 o 4 años.	Pérdidas de cosechas y animales y viviendas, azolvamiento de terrenos, incomunicación.
4	Sequías	Todo el municipio	Todo el departamento	Deforestación y contaminación del medio ambiente	Cada 3 o 4 años.	Pérdidas de cosechas, hambruna, falta de agua para consumo por bajos niveles de manantiales.
5	Vientos	Poblados en la faldas del volcán Suchitán	Todo el departamento	Ubicación geográfica	En los meses de noviembre hasta febrero de cada año	Pérdidas de cosechas, viviendas afectadas.

Fuente: Taller de análisis de riesgo COMUDE, 2009

Cuadro No. 21
Amenazas Antropogénicas
Santa Catarina Mita, Jutiapa

No. de prioridad	Amenaza	Nombre de los lugares poblados afectados	Otros lugares afectados indirectamente o expuestos	Causas de la Amenazas	Recurrencia	Impacto en el municipio
1	Asociación de Productores de Suchitán APAS reforestación	Volcán Suchitán	Todo el departamento	Talas inmoderada de bosques, incendios, rozas, frontera agrícola	Todo el año	Escases de fuentes de agua, contaminación y cambio del medio ambiente
2	Contaminación por desechos sólidos y líquidos	Cabecera municipal principalmente y todas la comunidades.	Todo el municipio	Falta de basureros, tren de aseo, planta de tratamiento y drenajes.	Todo el año	Contaminación del medio ambiente, enfermedades, plagas,
3	Incendios	Volcán Suchitán	Poblados alrededor del volcán	Rozas y frontera agrícola	Cada año	Pérdidas de la masa boscosa.
4	Sustancias agroquímicas y químicas.	Áreas de producción agropecuaria de todo el municipio	Todo el departamento	Uso inadecuado e inmoderado de agroquímico por parte de los productores	Todo el año	Contaminación ambiental, enfermedades, intoxicaciones y muerte
5	Erosión	Poblados en la faldas del volcán Suchitán		Desforestación	Cada año	Bajas producciones y pérdidas de áreas de trabajo agrícolas.
6	Agotamiento de acuíferos y desecamiento de ríos	Todo el municipio	Otros municipios vecinos	Desforestación y sequia	Cada año	Escases de fuentes de agua potable.

Fuente: Taller de análisis de riesgo COMUDE, 2009

g. Saneamiento ambiental

Manejo de Desechos sólidos y líquidos

Disposición de excretas y Aguas servidas

- **Desecho de excretas**

La disposición de excretas es inadecuada ya que descarga en la quebrada “La Javía” o al “Riíto que atraviesan el casco urbano provocando un alto impacto ambiental de contaminación. En el municipio hay 1,884 viviendas con letrinas, conformado el 37.24% del total de viviendas.

- **Drenajes:**

El servicio en su totalidad está centrado en la cabecera municipal, dentro de las políticas municipales esta el poder cubrir a corto, mediano y largo plazo a las distintas comunidades del municipio con este importante servicio, dándole prioridad a las que presenten mayor densidad habitacional por el costo de la red y el punto de descarga, la cual deberá de ser con tratamiento final para disminuir el impacto en el ambiente.

- **Alcantarillado pluvial**

El área urbana no cuenta con alcantarillado pluvial, la inclinación del terreno urbano provoca en invierno que se inunden las calles por no contar con este tipo de infraestructura.

- **Alcantarillado sanitario**

El sistema de alcantarillado sanitario del área urbana tiene más de 20 años de haber sido construido, a este se encuentra conectado el 97% de las viviendas.

- **Manejo de Basura**

Solamente en el área urbana hay servicio de tren de aseo que es utilizado por 282 viviendas, éste sistema únicamente traslada los desechos a un botadero municipal ubicado únicamente a un kilómetro del centro del poblado, el cual no tiene ningún control, con ello todo el tiempo se mantiene emitiendo gases por la incineración, basura a los costados de la carretera, generando una proliferación de plagas y enfermedades.

Se ha logrado eliminar en un 80% los basureros clandestinos dentro del área urbana. Se está trabajando en un plan de manejo de basura.

Según el Censo Rural 2000, la basura todavía no representa un problema en el área rural, exceptuando cuatro aldeas que son las más grandes, pero en la mayoría de los casos la

basura es tirada en los lugares de siembra, y en la época de preparación de la tierra para la siembra, la basura es enterrada por el arado o el azadón.

- **Uso de Agroquímicos**

Como se menciona en el análisis de riesgo, los productores agropecuarios hacen un mal uso de los agroquímicos, para lo cual no reciben ninguna orientación en el manejo y recomendaciones en su aplicación. Uno de los esfuerzos para disminuir la contaminación por recipientes vacíos es la colocación de casetas recolectores por parte de AGREQUIMA, en algunos puntos del municipio como en la ruta que conduce hacia El Progreso, quienes periódicamente los pasan retirando para darle un tratamiento especial.

- **Contaminación del medio ambiente**

Los principales recursos naturales como lo son el agua, aire y suelo están siendo contaminados por el mismo hombre, ya que con el mal uso de agroquímicos que aplican al suelo y son incorporados a las aguas de los ríos y fuentes de agua por erosión y escorrentía.

Las pequeñas industrias que se encuentran en el municipio como las triturados de piedrín contaminan los ríos y el aire del territorio.

h. Síntesis dimensión ambiental

En el municipio de Santa Catarina Mita, la vocación de suelos predomina en un 59 % para la actividad forestal y un 31 % para agricultura. En su uso potencial prevalecen principalmente las clases agrologicas IV, VI y VII, cuyas características son de tierras no cultivables, sujetas a medianas limitaciones, aptas solamente para fines de explotación y uso forestal. En cuanto a la orografía el municipio cuenta con dos volcanes el Suchitán y el Ixtepeque.

El municipio es atravesado por el río Ostúa el cual mantiene un considerable caudal durante la época de verano el cual sus aguas son utilizadas por los agricultores para establecer regadillos en los terrenos que se encuentran en sus orillas.

Cuenta con aproximadamente con unos 30 nacimientos de agua, que en su mayoría son utilizados para consumo humano y abrevadero de ganado. Por tal razón se considera que es uno de los municipios del departamento de Jutiapa que cuenta con mayores fuentes de agua.

Existe una diversidad de fauna y flora principalmente en las áreas protegidas del volcán Suchitán y el área de veda volcán Ixtepeque; aunque existe un peligro de extinción de algunas especies, por la tala inmoderada, incendios, cacería y mal uso de los desechos solidos, líquidos y agroquímicos.

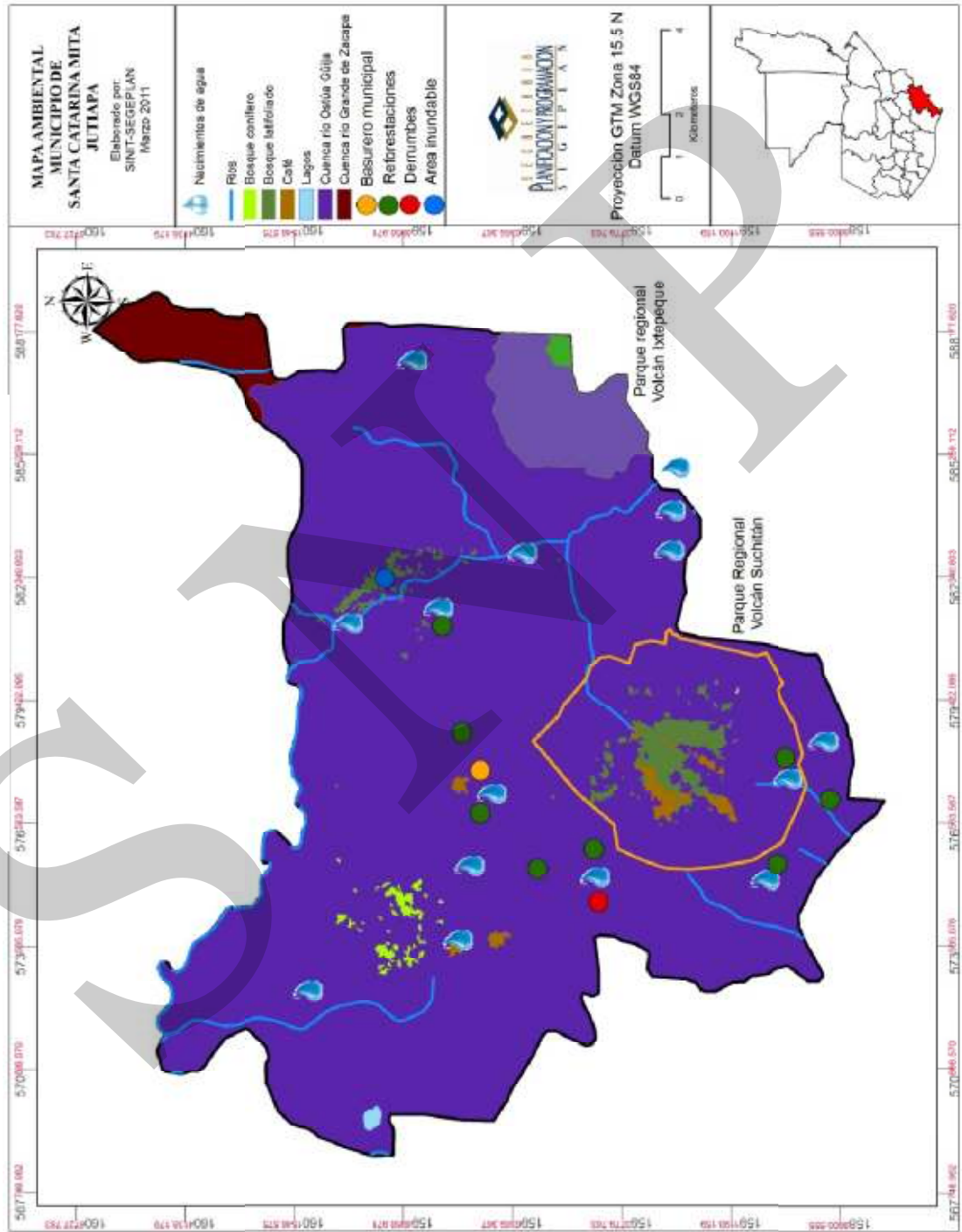
Las principales amenazas naturales presentes en el municipio son las inundaciones y crecidas del río Ostúa que afecta principalmente a la población de la comunidad Llano de

Chinchilla, también los deslaves y derrumbes de las carreteras que circundan el volcán Suchitán, eventualmente hay presencia de sequías y vientos fuertes que afectan tanto la producción agropecuaria como las viviendas.

El hombre ha intervenido con acciones que vienen a convertirse en amenazas para el territorio como lo es la contaminación del medio ambiente por la falta del Tren de Aseo principalmente en el área rural, lo que ocasiona que las personas boten la basura en basureros clandestinos; la falta de drenajes, letrinas y alcantarillados efectivos, otro medio que provoca la erosión de los suelos es la aplicación de agroquímico, derrame desechos sólido y líquido, así como la deforestación.

SNRP

Mapa No. 2
Dimensión ambiental
Santa Catarina Mita, Jutiapa



6.3.3 Dimensión Económica

Las principales actividades económicas en el municipio de Santa Catarina Mita, son la producción agrícola, pecuaria, industria, turismo y la micro, pequeña y la mediana empresa.

La proporción de la población ocupada que trabaja por cuenta propia o en empresa familiar es de 57.21; la proporción de mujeres entre los empleados remunerados en el sector agrícola es de 37.28 y se cuenta con una desigualdad (Theil) de 27.66.

a. Empleo y migración

Según el INE, la PEA de el municipio de Santa Catarina Mita es de 6,736 personas de las cuales el 77.55% es de sexo masculino y el 22.45% de sexo femenino, siendo la relación empleo-población es de 3 por cada PEA.

Recuadro No. 8
Empleo
Santa Catarina Mita, Jutiapa 2010

PEA	
PEA Hombres	77.55%
PEA Mujeres	22.45%
PEI Hombres	29.84%
PEI Mujeres	70.15%

ODM 1: Erradicar la pobreza extrema y el hambre
Meta 1B: Lograr empleo pleno y productivo y trabajo decente para todos, incluyendo mujeres y jóvenes.

1. La relación empleo – población, en el municipio es de 3 por cada PEA.
2. La proporción de la población ocupada que trabaja por cuenta propia o en una empresa familiar es 25.2.

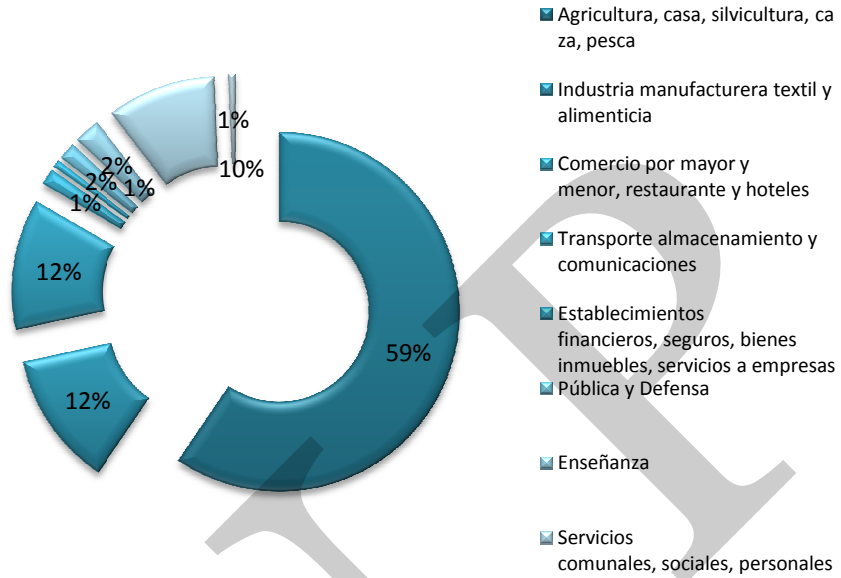
Meta de país 11.4 % y 27.3 %, respectivamente.

Fuente: DMP, 2010 / SEGEPLAN 2010.

Tipo de Empleo

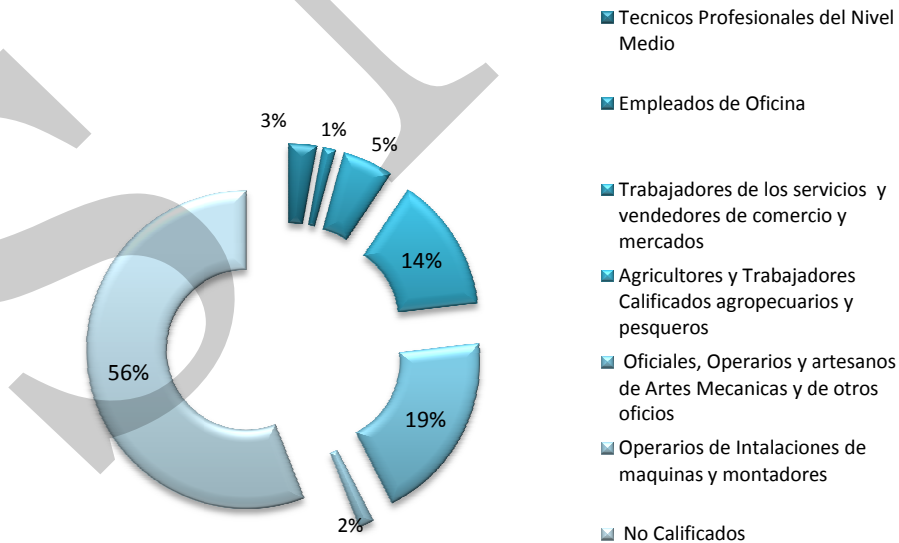
En el municipio de Santa Catarina Mita, según el INE, la mayor concentración de actividad en la cual trabaja la población es la agricultura, seguido de la industria de calzado semi artesanal a nivel en pequeños talleres a nivel familiar y el comercio en micro, pequeña y mediana empresa, una economía donde la mayor parte de la PEA el 56% es mano de obra no calificada que opta únicamente al salario mínimo por cada jornada de trabajo, cuando este es demandado.

Gráfico No. 12
PEA por actividad económica
Santa Catarina Mita, Jutiapa



Fuente: Instituto Nacional de Estadística INE, 2002

Gráfico No. 13
PEA por ocupación
Santa Catarina Mita, Jutiapa



Fuente: Instituto Nacional de Estadística INE, 2002

Remesas familiares

Las remesas familiares que llegan al municipio de Santa Catarina Mita, es producto de la migración de la población a los Estados Unidos; dicha migración es por lo regular de la población masculina de la cabecera municipal.

Movilidad y flujos migratorios

La razón principal de la migración se debe a las condiciones económicas imperantes a nivel local como consecuencia de la situación económica del país. Regularmente quién emigra es el hombre por lo que en muchas comunidades predomina la población femenina.

La industria del calzado absorbe gran cantidad de recurso humano, lo que ha provocado un alto índice de migración interna con el consiguiente crecimiento urbano el cual ha sido desordenado especialmente en las periferias.

Con relación a la migración externa no se cuentan con datos cuantitativos en este aspecto; en su mayoría la población emigra a Estados Unidos de forma ilegal en donde prestan sus servicios en barcos turísticos u otras actividades económicas, a otros municipios, a la ciudad capital, la boca costa y Petén.

b. Desarrollo productivo

Sistemas de producción

Agrícola

Especies de ciclo anual o bianual: la mayor producción en el municipio es el maíz y frijol, asimismo se cultiva ayotes, tomate, chile, sandía, maicillo o sorgo, cebolla, y pasto. También se cultivan otras especies como el tabaco en las áreas colindantes con Monjas, Jalapa. En la actualidad se cultiva el arroz en pocas cantidades, debido al daño provocado por la inapropiada distribución e intensidad de la lluvia.

Otras especies de valor son miltomate, el tomatillo, la furuna (utilizada principalmente en la bebida llamada Shuco), culantro, hierba buena, loroco, (especies de condimentos), chilacayote, y en ocasiones la papa (en áreas del volcán Suchitán), pepino, ñame, pashte, y rosa de jamaica, entre otras.

Dentro de la especies perennes o semi-perennes están el café, en Aldea Sabanetas, San Isidro y Cuesta del Guayabo; asimismo achiote, güisquil, papaya, yuca, paternas y cujes. Diversas especies de jocote de corona, liso, tronador, Santo Domingo, jobo, mazudo, nance, en las partes altas y el jocote de verano (amarillo, rojo, pitarrillo) en las áreas más próximas al río Ostúa.

Diversas clases de banano como el majunche, sapo, negrito, manzano, plátano y coco. Cítricos como naranja, toronja, limas, limones en casi todo el municipio y en menor escala en Suchitán. Marañoses, sunzas, caramitos, tamarindo, mamey, chicos y zapotes, guanabas, anonas, aguacates, chuctes. Los chicos, cincuyas y mameyes, básicamente en los regadíos así como granadillas, güisquiles y granadas. En áreas de Horcones hacia el Suchitán se cultiva durazno con una buena producción.

Cuadro No. 22
Principal producción agrícola
Santa Catarina Mita, Jutiapa

Cultivo	Superficie Sembrada (Mz)	Producción (Quintales)	Rendimiento Cultivos (Mz)
Arroz	4	110	25.65
Cebolla	105	19,153	182.37
Chile Jalapeño	1	375	375.00
Chile Pimiento	42	4,912	115.85
Frijol Negro	2,024	15,893	7.85
Maicillo	405	7,021	17.36
Maíz Blanco	3,235	80,085	24.76
Tomate	836	93,779	279.06

Fuente: Instituto Nacional de Estadística –INE-, Censo Agropecuario, 2003.

La mayoría de la producción se vende en el mercado local, es decir, hay acopiadores que luego se encargan de distribuir a los mercados de la capital. En el caso del tomate, existen compradores locales que distribuyen el producto en las cabeceras municipales, en los departamentos o lo trasladan a San Salvador.

Cuadro No. 23
Principal producción de frutales
Santa Catarina Mita, Jutiapa

Cultivo	No. De Plantas	Producción (Quintales)
Mango	3,192	3,490
Jocote	1,144	1,098
Limón	1,390	593
Naranja	1,200	595
Aguacate	2,024	296
Banano	213	170
Coco	91	61
Jocote de marañon	81	47

Fuente: Instituto Nacional de Estadística –INE-, Censo Agropecuario, 2003.

A partir de unos diez años el gobierno municipal en su programa de diversificar la producción e ingresos económicos a promovido la producción de café, cultivándose y produciéndose en las comunidades que se ubican en las faldas del volcán Suchitán, logrando contar con un centro de acopio de café en la comunidad de la Cuesta del Guayabo, generando otra fuente importante de ingresos económicos para las familias.

Pecuario

La explotación pecuaria es básicamente la producción de bovinos, porcinos y aves, la cual se realiza en forma tradicional y artesanal; y también como producción de traspatio, la cual sirve para autoconsumo.

Cuadro No. 24
Producción pecuaria
Santa Catarina Mita, Jutiapa

Bovino		Porcino		Aves	
Total de cabeza	5,491	Total de cabeza	125	Total Aves	2,706
Total de cabezas traspatio	682	Total de cabezas traspatio	1,168	Total Aves Traspatio	37,228

Fuente: Instituto Nacional de Estadística –INE–, Censo Agropecuario, 2003.

La mayor concentración de cabezas de ganado se ubica en la cabecera municipal y la aldea Horcones, en las demás comunidades los productores cuenta con un promedio de unas 3 a 6 cabezas de ganado. La actividad pecuaria no es muy significativa esto debido a que los propietarios de ganado vacuno han trasladado sus hatos ganaderos al departamento de Petén, donde encuentran terrenos adecuados para sembrar pastos.

Forestal

El lugar poblado donde se realiza la principal actividad forestal es en la Aldea Sabanetas, y los fines son para la extracción de madera, que es empleada en la construcción y en la elaboración de muebles; así mismo para leña y carbón que son utilizados en la cocina y en las panaderías de la localidad.

Industrial

En el municipio se desarrollan actividades industriales como: zapatería, elaboración de conservas, floristería artificial, trituración de piedrín, carpintería, fabricación de artículos de metal y de barro.

La zapatería constituye la mayor fuente de trabajo para la población catarineca en el área urbana, la cual es realizada por familias durante varias generaciones, actualmente se estima que existen unas cuarenta familias, cada una de ellas cuenta con taller donde generan empleo directo a un promedio de 5 personas, estos talleres cuentan con el respaldo y apoyo de una cooperativa de zapateros en donde a sus socios además de brindar facilidades económicas para su capitalización, los asesora en la búsqueda de nuevos estilos, según lo demande el mercado y facilitar algún tipo de maquinaria que por su alto costo es difícil que lo tenga cada micro empresario.

El sector femenino fabrica conservas, hay alrededor de seis fábricas artesanales de conserva de coco, guineo, naranja o toronja, ayote y zapote, este producto es vendido comúnmente en las ferias de la región, donde es muy apreciado.

Existen alrededor de cinco pequeños talleres familiares en donde se elaboran coronas mortuorias y piñatas, teniendo un mercado local al menudeo y distribuyen a varios lugares del departamento.

En la aldea El Puente se desarrolla las actividades de trituración de pedrín de manera artesanal donde el producto se comercializa especialmente a nivel local.

Artesanía

En el municipio se elaboran artículos de barro y de cuero, en forma artesanal. Hoy en día sólo existen dos familias dedicadas a la fabricación de productos de barro, los productos elaborados son: comales y ollas; estos para ser elaborados, tienen que ser previamente encargados por su poco uso. Los artículos de cuero que se elaboran son llaveros que se venden en el mercado local, y en el municipio de Esquipulas, Chiquimula y la capital, así mismo los coterráneos que vienen de Estados Unidos a fin de año también llevan el producto como regalo a sus amistades en el extranjero.

Infraestructura productiva

La infraestructura productiva con se cuenta en el municipio, son centros de acopio de café, ubicados en las comunidades de San Isidro y Sabanetas, los cuales son privados y un centro de acopio en aldea Cuesta del Guayabo, el cual pertenece a una asociación de productores agropecuarios de Suchitán –APAS-

Asimismo se cuenta con sistemas de riego por aspersión, goteo y gravedad, en la cabecera municipal funciona un proyecto de mini riego en las planicies bajas y cercanas al río Ostúa, de donde se toma el agua, este proyecto tiene capacidad para regar 100 manzanas de tierra, de las cuales 35 solamente se riegan.

En el área rural cuentan con un pozo para riego por goteo en las comunidades del Rodeo y el Llano de San Vicente, en la aldea de Jocote Dulce hay agricultores que cuentan con un servicio de uso exclusivo en sus fincas. En Aldea El Puente se cuenta con sistema de mini riego y en el caserío Laguna de San Pedro el manto friático se encuentra a baja profundidad, por lo que perforan pozos y luego utilizan bombas manuales para la extracción del agua, donde se encuentran las mejores tierras productivas del Municipio.

Otro tipo de riego utilizado es el agua de lluvia acumulada en charcas, las cuales en el área rural son las más comunes utilizadas como sistema de riego.

Potencial económico productivo

La mayoría de la población del Municipio se dedica a la agricultura a nivel familiar o individual, siendo los productos más importantes del municipio el maíz y frijol y la industria de la elaboración de calzado organizado por medio de la cooperativa pro calzado R.L. (COOPROCALZA, RL)

Se puede mencionar que alrededor de 1,500 personas trabajan como operarios en talleres de calzado, conformando aproximadamente 450 familias.

La producción diaria es de 10 a 20 pares en promedio para los talles pequeños y medianos; 30 pares para los talles grandes, mensualmente producen en promedio entre 75 y 175 pares los talles pequeños; 300 y 550 los talles medianos y entre 650 y 950 pares los talleres grandes. El margen de ganancia oscila entre el 8 y el 12 % en la mayoría de productores y los expendedores del 40 al 60%.

La producción se comercializa a nivel local y/o a tiendas ubicadas en la cabecera departamental, a la cabecera departamental de Chiquimula o bien a Izabal, especialmente en el calzado tipo bota vaquera para trabajo que es la especialidad del municipio.

Matriz No. 1
Perfil socioeconómico.
Santa Catarina Mita, Jutiapa 2011

Descripción:	Unidad:
Extensión	132 Kms ² extensión territorial 3.36% de valle, 96.64% de montaña, 30 nacimientos abastecen de agua para servicio domiciliario y con 2 micro cuencas.
Población	29,264 habitantes (proyección 2010)
	39% urbano 61% rural.
	Indígena 0.46% y No indígena 99.54%
	Densidad poblacional 178 hab x km ²
	Rangos etareos: 0-4 años: 8.10%, niñez: 13.58%, adolescencia: 12.06%, adulto: 8.68%, adulto mayor 3.83%. F 46.78%, M 53.22%.
	Tasa de ocupación 99.66
	PEA 28.82 %, hombres 77.55% y 22.42% mujeres, pobreza 50.4% y pobreza extrema 13.1%
Índice de Desarrollo Humano: 0.641	
Producción	Tomate en un 42.37%, maíz blanco en un 36.18%, cebolla en 8.65%, frijol negro en un 7.18%, maicillo con un 3.17%, Chile pimienta en 2.21% y chile jalapeño con un 0.17%

Matriz No. 2
Motores económicos principales y secundarios
Santa Catarina Mita Jutiapa 2010

Sector	Principales Actividades Económicas	Productos	Actividades secundarias que generan	Condiciones necesarias para su desarrollo	Ubicación geográfica	Potencial productivo	Mercados
Primario: Agricultura, pecuaria, silvicultura, caza, pesca	Granos básicos	Maíz blanco, , frijol negro, blanco, maicillo	Tortillerías, molinos, Comercios	Asistencia técnica para mejorar producción, créditos.	A nivel general del municipio.	Actual	Local y regional
	Hortalizas bajo riego	Chile pimiento, tomate, cebolla	Empleo, Comercios, Cadenas productivas	Asistencia técnica para mejorar semillas, créditos, recuperación de los sistemas de riego (agua), asegurar el mercado.	Micro región III y IV.	Actual	Regional
	Producción de frutas tropicales	Jocotes, naranja, limón, papaya, paternas (cítricos se transforman en dulces y deshidratados)	Empleo, Comercios, Cadenas productivas	Financiamiento, asistencia técnica, mejoramiento genético, búsqueda de ventanas de mercado.	A nivel general del municipio y el jocote de verano en aéreas próximas al río Ostúa	Actual (producción) y emergente (transformación)	Local, regional, nacional.
	Producción de café	Café en oro y pergamino	Empleo, conservación ambiental, cadena de la transformación (acopio, beneficios)	Asesoría técnica, financiamientos, ventanas de mercado final.	Aldea Sabanetas, San Isidro, Cuesta del Guayabo	Actual y emergente	Regional
	Producción pecuaria de especies menores (cerdos y aves)	Cerdos de engorde, Aves de engorde, bovinos de engorde	Transformación del producto cárnico. Comedores, Negocios, Fuente de trabajo, agro veterinarias.	Financiamiento, asistencia técnica, mejoramiento genético, agua especialmente para riego, genética en pastizales	En las cuatro microrregiones	Potencial.	Local y regional

Matriz No. 2
Motores económicos principales y secundarios
Santa Catarina Mita Jutiapa 2010

Sector	Principales Actividades Económicas	Productos	Actividades secundarias que generan	Condiciones necesarias para su desarrollo	Ubicación geográfica	Potencial productivo	Mercados
Secundario: Industria manufacturera, construcción, minas y canteras.	Manufactura de calzado	Zapatos de diferentes estilos (botas de trabajo, deportivos, formales, para hombre-mujer, otros)	Peleterías, transporte, asistencia crediticia.	Asistencia técnica para modernizar los modelos y la identificación de ventanas de comercio. Insumos y maquinaria para manufactura, equipo especial de trabajo.	Área urbana, periurbana	Actual	Regional y nacional
	Industria	Combustibles, lubricantes.	Empleo, movilidad del transporte para comercio y de pasaje, insumos para funcionamiento de otras industrias.	Inmuebles e infraestructura adecuados que cumplan las normas ambientales, Personal calificado	Casco urbano.	Actual	Local
Terciario: Comercio, turismo, servicios: electricidad, agua, etc.	Comercio formal e informal	Tiendas, almacenes de diversos productos	Cadenas de comercio, mercado para los productores primarios, generación de empleo, alquiler de locales.	Financiamiento, asistencia técnica para una mayor diversificación.	En el casco urbano del municipio, mayores lugares poblados	Actual	Local.
	Servicios	Profesionales (medicina Abogacía y Notariado, contabilidad). De comunicación (internet,	Generación de empleo, alquiler de infraestructura para oficinas, construcción de oficinas.	Demanda de los servicios. Mercado competitivo	Casco urbano, Horcones	Actual en el área urbana, emergente en el área rural.	Local.

Matriz No. 2
Motores económicos principales y secundarios
Santa Catarina Mita Jutiapa 2010

Sector	Principales Actividades Económicas	Productos	Actividades secundarias que generan	Condiciones necesarias para su desarrollo	Ubicación geográfica	Potencial productivo	Mercados
		telefonía), financieros.					
	Transporte	De personas con microbuses, autobuses de ruta y mixto (pik-up fleteros)	Comercio, talleres mecánicos, combustible, empleo, servicios.	Mayor financiamiento, carreteras en buenas condiciones	Centralizadas en el centro de la cabecera municipal.	Actual	Local, regional y nacional
	Turismo expedición y aventura	Visita al volcán Suchitán y zona del volcán Ixtepeque, piscinas.	Sector alimenticio. Hotelero, transporte, guías comunitarios	Organización comunitaria y capacitada. Calidad en los servicios. Señalización de los senderos, Seguridad. Publicidad.	Volcán Suchitán y Ixtepeque, Turicentros en la aldea Jocote Dulce y en área urbana	Potencial.	Regional, Nacional e internacional

Mercado y condiciones del entorno

El único mercado que se encuentra en el municipio se ubica en la cabecera municipal, donde los días principales son el jueves y domingo de cada semana, en el mismo los pequeños productores agropecuarios realizan sus transacciones, al igual que los habitantes en especial del área urbana.

Los medianos y grandes productores, así como comerciantes de diversos productos realizan sus transacciones comerciales en la cabecera departamental aledaña como Chiquimula, Zacapa, Izabal y/o la capital, debido a la importancia de sus mercados a nivel regional y nacional.

En la producción de calzado la mayoría de los pequeños productores se encuentran agrupados y constituidos en la cooperativa de calzado COOPROCALZA R.L., especialmente para recibir asesoría técnica, financiera. En la comercialización directamente lo realizan los propietarios de los talleres directamente tiendas en diversos puntos de Guatemala.

Flujos comerciales a lo interno del municipio

Dentro del municipio se establecen dos tipos de comercio, el comercio de productos elaborados localmente que son ofertados y demandados por la misma población, el otro sistema son los productos que son traídos del exterior y comercializados localmente encontrando un mercado abierto.

Flujos comerciales a lo externo del municipio

Del municipio se comercializa calzado a diversos puntos en toda la república, en la producción agrícola especialmente el tomate se compete en el mercado de Jalapa donde se marca los precios de la época, la cebolla, el chile pimiento se comercializa en mercados como el de Chiquimula o bien a intermediarios que llegan directamente a la zona productora, con el café que está emergiendo, el producto final se comercializa en la ciudad capital donde se distribuye a diversos puntos.

Servicios

Turísticos

En cuanto al turismo en el municipio se encuentran gran variedad de centros turísticos distribuidos en todo el territorio municipal y principalmente en su cabecera, entre los cuales podemos mencionar los siguientes: El Polideportivo que son instalaciones municipales que cuenta con una piscina olímpica y una piscina especialmente para menores de edad y los balnearios privados de Brisas del Sunzo, Las Vegas, y Valle Escondido. En lo relacionado al ecoturismo se cuenta bellezas naturales en su entorno como lo son el Volcán Suchitán, Volcán Ixtepeque, los cuales en su parte más alta cuenta con un bosque nuboso que es el punto de mayor recarga hídrica para el municipio, en las orillas del río Ostúa especialmente en el lugar denominado el regadillo donde las familias asisten para día de campo y cosechar diversidad de frutas para su consumo y gran variedad de lugares en el área rural.

En el municipio no se cuenta con tour operadores para divulgar y brindar diversos servicios a los turistas, para poder llegar a estos puntos existe diversidad de transporte especialmente de ruta, en el área urbana el turista encuentra una diversidad de servicios alimenticios, de hospedaje, salud y asistencia especialmente por la policía municipal de tránsito y directamente por la municipalidad.

Servicios financieros

En el municipio de Santa Catarina Mita se cuenta con la prestación de servicios financieros, por medio de 4 agencias bancarias (3 en la cabecera municipal y 1 una en aldea horcones) y 2 cooperativas, que ofrecen apoyo crediticio a la micro, pequeña y mediana empresa, agropecuaria y comercial.

Servicios tecnológicos

En el municipio de Santa Catarina Mita, se cuenta con agro servicios privados, que brinda asistencia técnica a los productores en aplicación de sus insumos agrícolas.

Transporte

El municipio tiene el servicio de transporte extraurbano a partir de las 02:00 horas, las principales empresas de buses prestan el servicio de y hacia la ciudad capital y a la cabecera departamental de Jutiapa con un recorrido de 3 horas y media y de 45 minutos respectivamente, también cuenta con servicio extraurbano hacia los municipios de Agua Blanca, Asunción Mita, Atescatempa, Moyuta y Yupiltepeque, en el departamento de Jutiapa; los municipios de Jalapa, San Luis Jilotepeque y El Chaparrón, en el Departamento de Jalapa; los municipios de Chiquimula e Ipala, en el departamento de Chiquimula, así como a Puerto Barrios en Izabal y al departamento de Petén.

c. Participación ciudadana

Como fruto del proceso de descentralización política, la ciudadanía elige directamente a las autoridades locales (alcaldes, concejales y síndicos), así como a sus representantes departamentales en el Congreso Nacional (diputados) a través de procesos electorales cada 4 años. El analfabetismo puede tener una influencia grande en la calidad de los resultados electorales, debido a que la población no está en condiciones de 'estudiar' los planes de trabajo de candidatos. El analfabetismo hace que la población sea más susceptible a emitir su voto, si no existen medidas de interlocución adecuada para socializar planes de trabajo y de gobierno.

d. Síntesis dimensión económica

En el municipio de Santa Catarina Mita, la mayoría de la población se concentra en el área rural, así lo demuestra el Instituto Nacional de Estadística – INE – en el censo del 2002, lo que explica la PEA en el carácter agrícola a nivel familiar o individual, de la economía del municipio en donde los pobladores se ven en la necesidad de vivir cerca de las parcelas en que trabajan, aunque les represente prescindir de los servicios y comodidades que posee el área urbana; la mayor producción agrícola es de maíz, frijol y café. No se ha desarrollado la actividad pecuaria, debido a los altos costos de producción por escasas de agua y pastos lo que ha originado que los propietarios trasladen sus hatos ganaderos al departamento de Petén.

En el área urbana la actividad principal gira alrededor de la industria del calzado, y el comercio de la micro, pequeña y mediana empresa, motores económicos que se ven favorecidos por buenas condiciones de la infraestructura vial y posicionamiento estratégico cercano a los puestos fronterizos con El Salvador y Honduras. Los productores de calzado se encuentran organizados en una cooperativa, pero tienen la problemática de no contar con

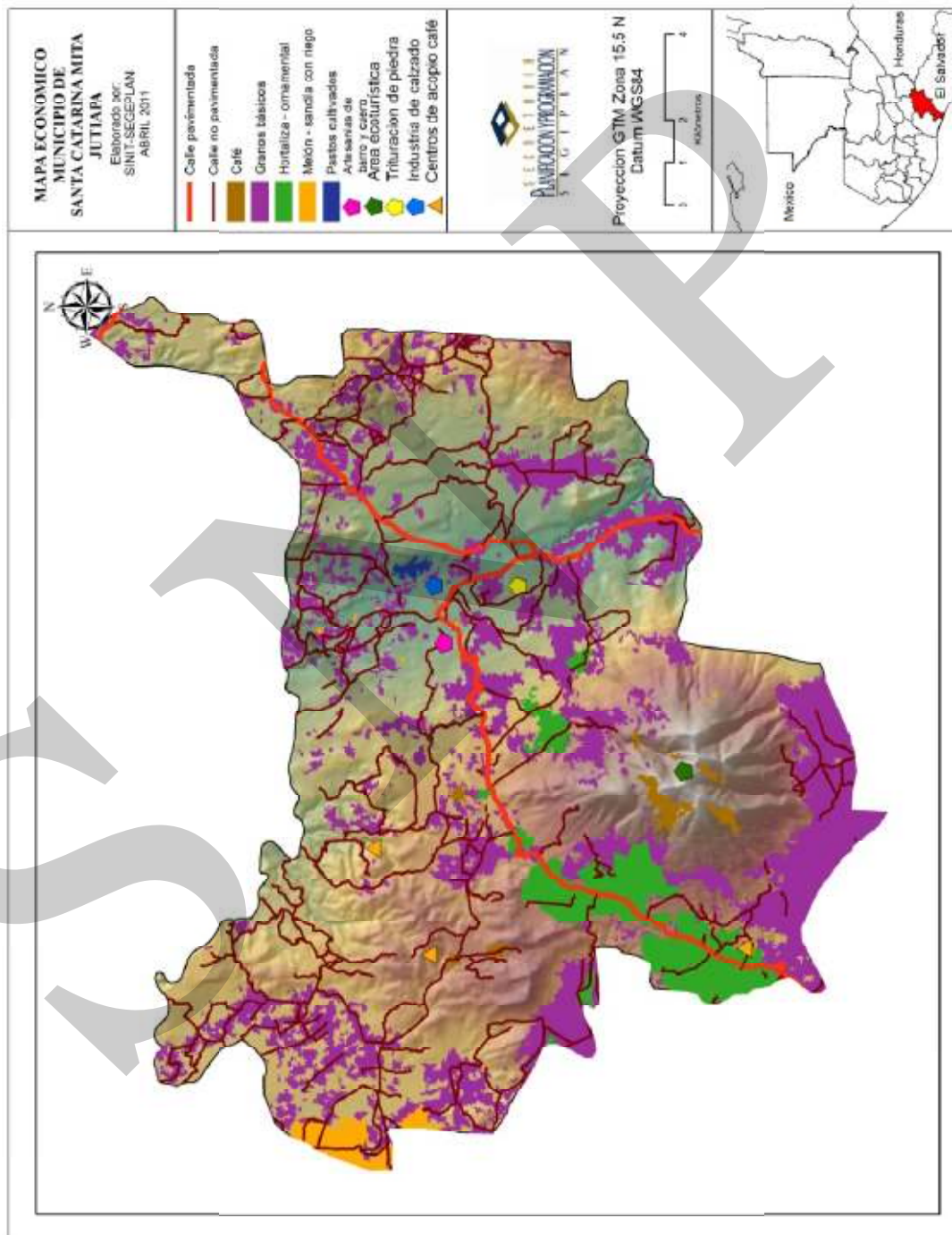
la tecnología adecuada que le permita bajar costos de producción, aunado de la competencia de calzado de otros países con una calidad inferior pero a precios muy bajos; situación que influye en salarios de operarios.

Otro de los ingresos que recibe el país es en concepto de remesas familiares, producto de la migración hacia los Estados Unidos, por lo regular de la población masculina de la cabecera municipal. Asimismo en Aldea El Puente se generan ingresos por carpintería y la trituración de piedrín en el río Ostúa.

En lo que respecta a infraestructura productiva en el municipio se cuenta con centros de acopio para café, con un rastro municipal con un moderno edificio que presta todos los servicios necesarios, por lo que llena los requisitos sanitarios necesarios. Asimismo se cuenta con sistemas de riego y mini riego por aspersión, goteo y gravedad, para la actividad agrícola, así como charcas y pozos mecánicos.

El municipio cuenta con recursos naturales en su entorno, resaltando el volcán Suchitán, volcán Ixtepeque y Río Ostúa, sin existir promoción e infraestructura adecuada para el ecoturismo.

Mapa No. 3
Dimensión económica
Santa Catarina Mita, Jutiapa



6.3.4 Dimensión de organización territorial

a. Administración local e instituciones públicas y privadas

El Concejo Municipal está integrado de la siguiente manera:

Alcalde	RENE VICENTE OSORIO BOLAÑOS
Sindico I	NEFTALI PALMA CHINCHILLA
Sindico II	EDIN ANTONIO YANES FIGUEROA
Sindico Suplente	ESAU MAGDIEL DUQUE ORELLANA
Concejales I	MARIA LUISA GODOY LUCERO
Concejales II	MELVIN ALBERTO ROSSIL DUQUE
Concejales III	MIRRAIN CAMPOS PAREDES
Concejales IV	MARVIN MAURICIO GODOY MARTINEZ
Concejales V	PEDRO AMADO ZECEÑA FLORES
Concejales Suplente I	JAIME LEONEL GUERRA AGUILAR
Concejales Suplente II	FREDY FERNANDO RECINOS SANDOVAL

La municipalidad ha desarrollado varios proyectos en beneficio de la población del municipio, estos son: el Palacio municipal donde además de la propia municipalidad se está funcionando la biblioteca municipal y comercios en la planta baja para contar con ingresos, se tiene el parque central, un rastro con las condiciones básicas como área de descarga de animales, para el destace, incineración de viseras, despacho de las carnes, oficina; el centro deportivo con la cancha de fútbol iluminada, un albergue para grupos deportivos, un coliseo diseñado especialmente para jaripeo practicado especialmente en la feria local, el centro comercial, actualmente se está construyendo una gasolinera.

Los servicios que presta esta el agua domiciliar con una cobertura del 99%, sistema de drenajes con un 40% de cobertura, el cementerio municipal tiene cobertura de un 100%, recolección de basura con 30% de cobertura, el orden del tránsito por medio de la policía municipal de tránsito el cual cuenta con 12 agentes efectivos.

Actualmente la municipalidad para su mayor funcionamiento se encuentra organizada en el concejo municipal, equipo de asesoría interna y externa, 15 dependencias y cada una con diversidad de oficinas y personal, visualiza en el siguiente organigrama:

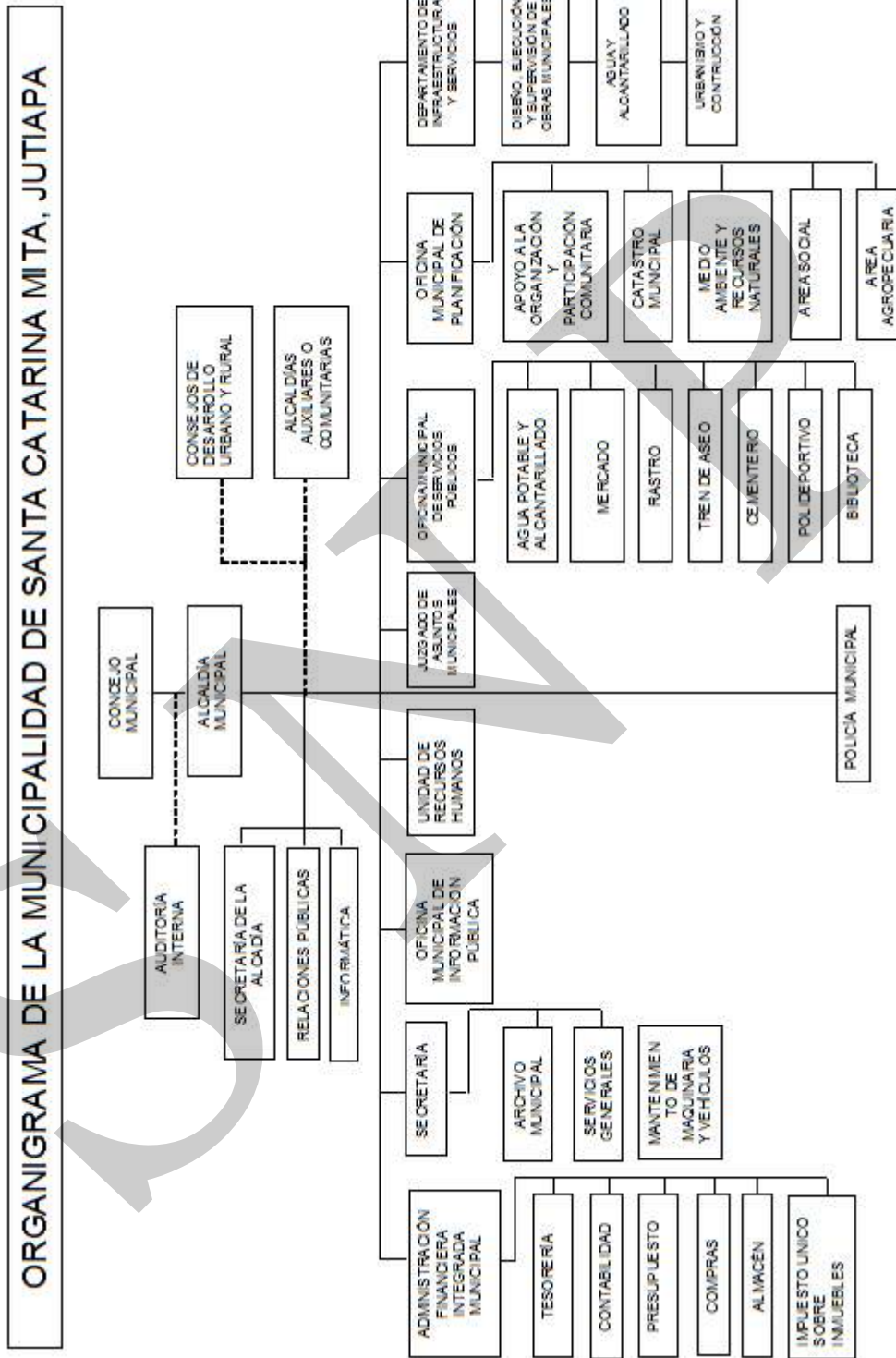


Figura No. 4 Organigrama de la Municipalidad de Santa Catarina Mita Jutiapa. Fuente DMP 2011.

El municipio cuenta con una importante presencia de instituciones públicas y privadas, la mayoría con sede en la cabecera departamental y se movilizan según las actividades al municipio o con los grupos donde desarrollan diversos proyectos y/o programas en beneficio del desarrollo poblacional, como se mencionan en el cuadro No. 24

Cuadro No. 25
Presencia institucional
Santa Catarina Mita, Jutiapa

No.	Instituciones/	Sector	Área de atención	Cobertura	Usuarios estimados
1	MARN	Ambiental	Contaminación ambiental	A nivel municipal	Toda la población
2	MINTRAB- zona vial 2	Laboral	Prevención y control del cumplimiento de las normas laborales	A nivel municipal	Toda la población
3	DGC	Caminos y carreteras	Mantenimiento del sistema vial	A nivel municipal	Toda la población
4	PROFRUTA	Fruticultores	Producción frutícola	A nivel municipal	Toda la población
5	INAB	Forestal	Aprovechamiento sostenible de recurso forestal	A nivel municipal	Toda la población
6	FONAPAZ	Infraestructura social	Educación, salud, comunicación, otros.	A nivel municipal	Toda la población
7	MINIGOB	Seguridad ciudadana	Prevención y control en seguridad pública	A nivel municipal	Toda la población
8	MIDEDUC	Educación	Población estudiantil hasta diversificado	Población estudiantil en todo el municipio	Toda la población
9	MSPAS	Salud	Prevención y curación	A todo el municipio	Toda la población
10	SEGEPLAN	Asesoría a la DMP	Formulación y presentación de proyectos al CODEDE	A la municipalidad por medio de la DMP	Toda la población
11	RENAP	Registro de Personas	Personas mayores de edad	A nivel municipal	Toda la población
12	JUZGADO DE PAZ	Justicia	Aplicación de la justicia.	A nivel municipal	Toda la población

Fuente: SEGEPLAN 2010.

En el municipio únicamente tiene sede el MSPAS por medio del CAP y próximamente en el hospital, el MIDEDUC en la CTA, el MINGOB con la sub-estación de la policía nacional civil, el Organismo Judicial con el juzgado de paz. El resto de instituciones coordinan con la municipalidad como el INAB con el técnico municipal forestal, la SEPREM con la Oficina Municipal de la Mujer, SEGEPLAN en coordinación directa con la municipalidad por medio de la DMP, el RENAP. El resto de instituciones que se mencionan en el cuadro anterior se desplazan de la cabecera departamental donde se encuentran las sedes.

En la formación superior de educación, el municipio cuenta con una extensión de la Facultad de Humanidades de la Universidad de San Carlos de Guatemala, de la cual egresan profesionales en Profesorado de Enseñanza Media y Pedagogía.

El municipio de Santa Catarina Mita cuenta con varias organizaciones de la sociedad civil relacionadas a los diferentes ambientes sociales, culturales, económicos y políticos entre los cuales se pueden mencionar.

Casa de la Cultura
 Julio Cesar Virula
 Fraternidad Catarineca
 Centro de Atención al Adulto Mayor de DIA
 Comité Cívico Catarineco El Volcán
 La Cooperativa de Calzado COPROCALZA
 Asociación de Desarrollo Campesinos y Trabajadores del Suchitán ADECAETAS
 La Asociación de Ganaderos Catarinecos
 La Asociación de Estudiantes Catarinecos
 La Asociación de Obreros Catarinecos
 La Asociación de Boy Scouts
 Grupo de Alcohólicos Anónimos

b. Organizaciones No Gubernamentales (ONG)

En el municipio se encuentran trabajando algunas ONG, la cuales se coordinan con algunas comunidades.

Cuadro No. 26
Presencia ONG's
Santa Catarina Mita, Jutiapa

ONG	BENEFICIARIOS
La Asociación de Productores Agrícolas de Suchitán APAS	Ayudan a los campesinos de las 13 aldeas que están alrededor del Volcán Suchitán.
La Asociación de Mototaxis	Cuenta con 70 socios.
Foro de la Mujer	Sector Femenino en el municipio
Mancomunidad Lago de Guija	Tiene presencia en el municipio
Bomberos Voluntarios de Asunción Mita	Tiene presencia en el municipio
AURSCAM	30 propietarios de Tierras en el municipio.
Mancomunidad Trinacional	Municipios de Guatemala, El Salvador y Honduras
Corredor Tecnológico de Guatemala	A todo el municipio
REFOREDUCA	Area de reforestación Volcán Suchitán
CALMECAC	Volcán Suchitán

Fuente: DMP 2,010

c. Cooperación internacional.

El municipio de Santa Catarina Mita pertenece a la Mancomunidad Lago de Güija quien recibe cooperación financiera y técnica del Plan Trifinio.

El proyecto de Desarrollo Rural del Trifinio está enfocado a áreas de fragilidad ecológica, denominada también como Frontera Ecológica. Actualmente cuenta con cuatro personas encargadas de la ejecución de las actividades, siendo estos: un médico zootecnista, dos ingenieros agrónomos y una secretaria. Sus objetivos son contribuir a la erradicación de la pobreza a través del crédito y la productividad, así mismo el mantenimiento ecológico del municipio.

Sus actividades o proyectos las realizan a través de la Asociación de Productores Agrícolas del Suchitán, APAS, y en su mayoría están dirigidos a infraestructura vial, agua potable, productividad agropecuaria y crédito, teniendo actualmente una cobertura en nueve 9 aldeas del sector de la montaña.

d. Funcionamiento del gobierno municipal

Para realizar una optima gestión municipal es necesario contar con los recursos económicos para responder a la demanda de las necesidades de la población; la municipalidad para el año 2010 sus ingresos aumentaron en un 57.36% en relación al periodo 2009; los rubros donde mayor ingreso tuvo durante el 2009 y 2010 fue por medio del situado constitucional y el IVA-Paz.

De la ejecución del presupuesto municipal, al finalizar el periodo 2009 se tuvo un saldo de Q.314, 66.74, mientras que para el 31.12.2010 se concluyo con un saldo positivo de Q.502,110.48.

Cuadro No. 27
Ingresos 2009 y 2010
Santa Catarina Mita, Jutiapa

Rubro	2009	2010
	Monto (Q.)	
Ingresos	12,592,184.75	19,815,676.01
Ingresos propios		3,456,107.06
Constitucional	6,106,074.38	5,662,403.53
IVA Paz	5,868,608.08	5,624,113.20
Vehículos	404,734.02	374,144.82
Petróleo	212,768.27	208,348.40
CODEDE	-----	2,880,000.00
Prestamos	-----	1,610,559.00
IUSI	0.00	0.00

Fuente: Ministerio de Finanzas Públicas, 2009 y DMP Santa Catarina Mita 2011.

Conformación de comisiones del Concejo Municipal

La organización interna de la Corporación Municipal, constituye el Gobierno Municipal, integrado con las distintas comisiones de la siguiente manera:

- 1) COMISIÓN DE EDUCACIÓN INTERCULTURAL, CULTURA Y DEPORTES: Lic. Neftalí Palma - Supervisor Educativo (Coord.) Profa. Manuela Lucero Paz - Rep. CONALFA: Neftalí Palma Chinchilla - Concejal Primero. Lic. Cristian Figueroa - Rep. Reforeduca. Sr. Edwin Valdez Lima, Rep. Magueyes y San Pedro. Sr. Luis Gustavo Valenzuela, Rep. Cta. Del Guayabo. Sra. Azucena Rodríguez, Rep. Sabanetas. Carolina Morales, Rep. Brasilar y San Nicolás.
- 2) COMISIÓN DE SALUD Y ASISTENCIA SOCIAL. Dr. Oscar Escobar, Dir. Centro de Salud (Coord.) Profa. Anargelia Girón de Sandoval; Rep. APROSAM. Lic. Melvin Alberto Rossil, Concejal II Sr. Pablo Santos, Rep. Aldea Suchitán. Sr. Manuel de Jesús Barrera, Rep. El Limón. Sr. Enio Gallardo Sandoval, Rep. El Rodeo y Sandoval. Sr. Mario Recinos, Rep. El Guapinol. Sr. Antonio Retana Lima, Rep. Aldea Nueva. Sr. Nery Sandoval Morales, Rep. Los Zorrillos, Aguilares y Cta. García.
- 3) COMISIÓN SUPERVISIÓN DE SERVICIOS, INFRAESTRUCTURA, ORDENAMIENTO TERRITORIAL, URBANISMO Y VIVIENDA: Prof. Edin Antonio Yanes, Síndico Segundo (Coord.). Cte. Gabriel Mendez Prez, Síndico Suplente. Lic. Oscar Mendez, Juez de Paz. Sr. Lucio Valdez, Jefe PNC.
- 4) COMISIÓN FOMENTO ECONÓMICO, TURISMO, AMBIENTE Y RECURSOS N. Sr. Fredy Fernando Recinos, Concejal Tercero. Sr. Guillermo Figueroa Rep. De APAS. Sr. Cristian Figueroa Figueroa, Rep. DEFOREDUCA. Ing. Edgar Sandoval, Rep. PRODERT. Sr. David García, Rep. Quebracho, Roblar y Cta. Ambrocios. Sr. Saúl Tenas, Rep. Carbonera y Montañita.
- 5) COMISIÓN DESCENTRALIZACIÓN, FORTALECIMIENTO MUNICIPAL Y PARTICIPACIÓN: Lic. Neftalí Palma Chinchilla, Concejal I. (Coord.) Prof. Esaú Duque, Concejal V. Cte. Mirrain Campos Paredes " IV. Profa. María Luisa Godoy Sup. Lic. Melvin Rossil "II Prof. Edin Antonio Yanes, Síndico Segundo. Cte. Gabriel Mendez Pérez, Sip.
- 6) COMISIÓN AGRICULTURA, GANADERÍA E INDUSTRIA: Prof. Avigail Vivar, Rep. Municipalidad (Coord.) Sr. Mirrain Campos Paredes, Concejal IV. Sr. Guillermo Flores, Rep. APAS. Ing. Edgar Sandoval, PRODERT. Sr. Porfirio Najarro Rep. Laguna Retana. Sr. Santos García, Rep. Sta. Rosa. Sr. Edwin Sandoval, Rep. Jocote Dulce, Corinto, Sn. Jorge, Casas V. Sr. Victor Manuel Duque, Rep. Las Lajas y La Tuna. Sr. Rafael Castro Rep. Coopocalza RL.

- 7) COMISIÓN DE FINANZAS: Lic. Neptalí Palma - Coordinador comisión Educación. Dr. Oscar Escobar - Coordinador Comisión de Salud. Prof. Avagail Vivar - Coordinador Comisión Agricultura. Sr. Hugo Eberto Broncano - Rep. Area rural.
- 8) COMISIÓN PROBIDAD: Lic. Melvin Alberto Rossil, Concejal II (Coord.) Sr. Mario Recinos, Rep. El Guapinol. Sr. Julian Aguilar, Rep. La Barranca. PEM. Fredy Frnando Recinos, Concejal III. Sr. David García Rep. Aldea El Quebracho.
- 9) COMISIÓN DERECHOS HUMANOS, FAMILIA, LA MUJER, LA NIÑEZ Y LA PAZ. Profa. María Luisa Godoy, Concejal Sup. Sr. Lucio Valdez, jefe PNC. Lic. Oscar Mendez, Juez de Paz. Sr. José Pablo García, Rep. Horcones. Profa. Anargelia Girón de S. Rep. Foro de la Mujer. Sr. Francisco Alvarado, Rep. Iglesia Evangélica.

Actualmente hay 46 comunidades incluyendo área urbana, de las cuales 36 tiene su respectivo COCODE, y en total conformados en todo el municipio son 50 COCODES, incluyendo 4 de barrios del casco urbano, dentro de los cuerpos directivos existen 2 presidentas, otras mujeres ocupan puestos como secretarias, tesoreras; quienes participan periódicamente en el COMUDE que se encuentra activo, celebrándose una vez al mes.

Dirección Municipal de Planificación DMP

La oficina funciona desde 1998 con el nombre de Unidad Técnica Municipal, en el 2002 con la vigencia del código municipal la denomina Oficina Municipal de Planificación OMP. Inicialmente el personal que la conformaba eran dos personas, un asistente social y un asistente técnico. Actualmente, está conformada por una Directora, tres técnicos, uno en agro forestaría, uno para el área pecuaria y un técnico para el área social, adicionalmente estudiantes del EPS de las carreras de arquitectura e ingeniería de la Universidad de San Carlos de Guatemala, apoyan el diseños de los planos necesarios para la formulación de los anteproyectos que financia la municipalidad con fondos propios o para gestionar ante diversas entidades financieras como el Consejo de desarrollo departamental.

Oficina Municipal de la Mujer OMM

Actualmente la municipalidad cuenta con una Oficina Municipal de la Mujer que tiene la función de coordinar y promover la organización de la mujer en las comunidades y apoyar en la gestión de proyectos de desarrollo integral para estas organizaciones.

La OMM cuenta con un presupuesto municipal actualmente de los cuales van ejecutados como Q.30,000.00 de los Q.70,000.00 como numero tentativo, actualmente cuenta con un grupo organizado de bisutería, un grupo de creación de shampoo que posteriormente se estarán integrando 2 aldeas mas, un grupo de corte y confección, un grupo de reciclaje, dos grupos de creación de bolsos otro grupo en proceso de organización de cursos de corte y confección y se tiene planeado empezar con un organización de mujeres creadoras de piñatas.

También cuentan con una red de mujeres catarinecas aproximadamente 200 integrantes que son lideresas de diferentes comunidades, hacen reuniones trimestrales como parte de la red en la cual fortalecemos el liderazgo de las mismas y las capacitamos en diferentes temas.

Una parte muy importante es que gracias a la gestión del señor Alcalde Municipal las capacitaciones son totalmente subsidiadas por la municipalidad, desde la instructora hasta el material que usan durante todo el proceso de capacitación, cuentan también con equipo para movilizarlo a las diferentes comunidades según la necesidad ya que es propio de la oficina de la mujer, la OMM trabaja en capacitaciones largas pues tratamos de que las personas desarrollen un oficio que pretende buscar el ingreso de presupuesto familiar, al terminar cada proyecto se dota de material al cual llamamos Capital Semilla pues les dejan una cantidad en material para que ellas sigan trabajando de manera independiente.

Gracias al trabajo de la OMM como lideresas el apoya en todos los proyectos que impulsan tal como las juntas de seguridad local, que coordinamos con la Policía Nacional Civil y un grupo de agentes que capacitan a nuestras mujeres de varios temas que creemos son sumamente importante. Por parte de la OMM han hecho entrega de aproximadamente 260 microcréditos de Q.2,000.00 cada uno para aquellas mujeres que quieren reforzar su negocio de tipo informal.

e. Formas de organización comunitaria

En el municipio existe un alto grado de organización comunitaria en actividades competentes para el desarrollo integral del mismo. Entre las organizaciones comunitarias están 46 Consejos Comunitarios de Desarrollo (COCODES), por disposición municipal son considerados de primer nivel, distribuidos en las distintas comunidades cuyo objetivo es alcanzar el desarrollo para mejorar el nivel de vida de sus pobladores, además se cuenta con 4 Comités de Desarrollo en el área urbana, todos están legalizados por la Municipalidad debidamente inscritos en el Registro Civil.

El Consejo Municipal de Desarrollo (COMUDE) también está organizado y participan los Consejos Comunitarios, Organizaciones Gubernamentales y No Gubernamentales del área urbana y rural.

Con relación a la planificación la municipalidad a participado en la elaboración de Planes de Desarrollo Municipal participativo coordinado por el Plan Trifinio, así como en los Planes Estratégicos Territoriales a nivel de Mancomunidad promovidos por la SEGEPLAN.

En dichos planes se establecen programas y proyectos que promueven el desarrollo económico, social, cultural, ambiental y político del municipio, que con el apoyo financiero por parte del Gobierno Central, cooperación Internacional, y con fondos propios la municipalidad ha ejecutado.

f. Síntesis dimensión organización territorial

El gobierno municipal está integrado por el señor alcalde Lic. René Vicente Osorio, quien actualmente cumple su tercer período de gobierno local y es acompañado por su corporación que alguno de ellos también son reelectos.

Se cuenta con una Dirección Municipal de Planificación bien integrada y una Oficina de la Mujer quienes apoyan a la corporación en la ejecución de todos los programas y proyectos de desarrollo integral.

Actualmente se cuenta con 50 COCODES y el COMUDE que está integrado por los presidentes de los COCODES, los jefes de instituciones presentes en el municipio y la sociedad civil organizada, Alcalde Municipal representante ante el CODEDE.

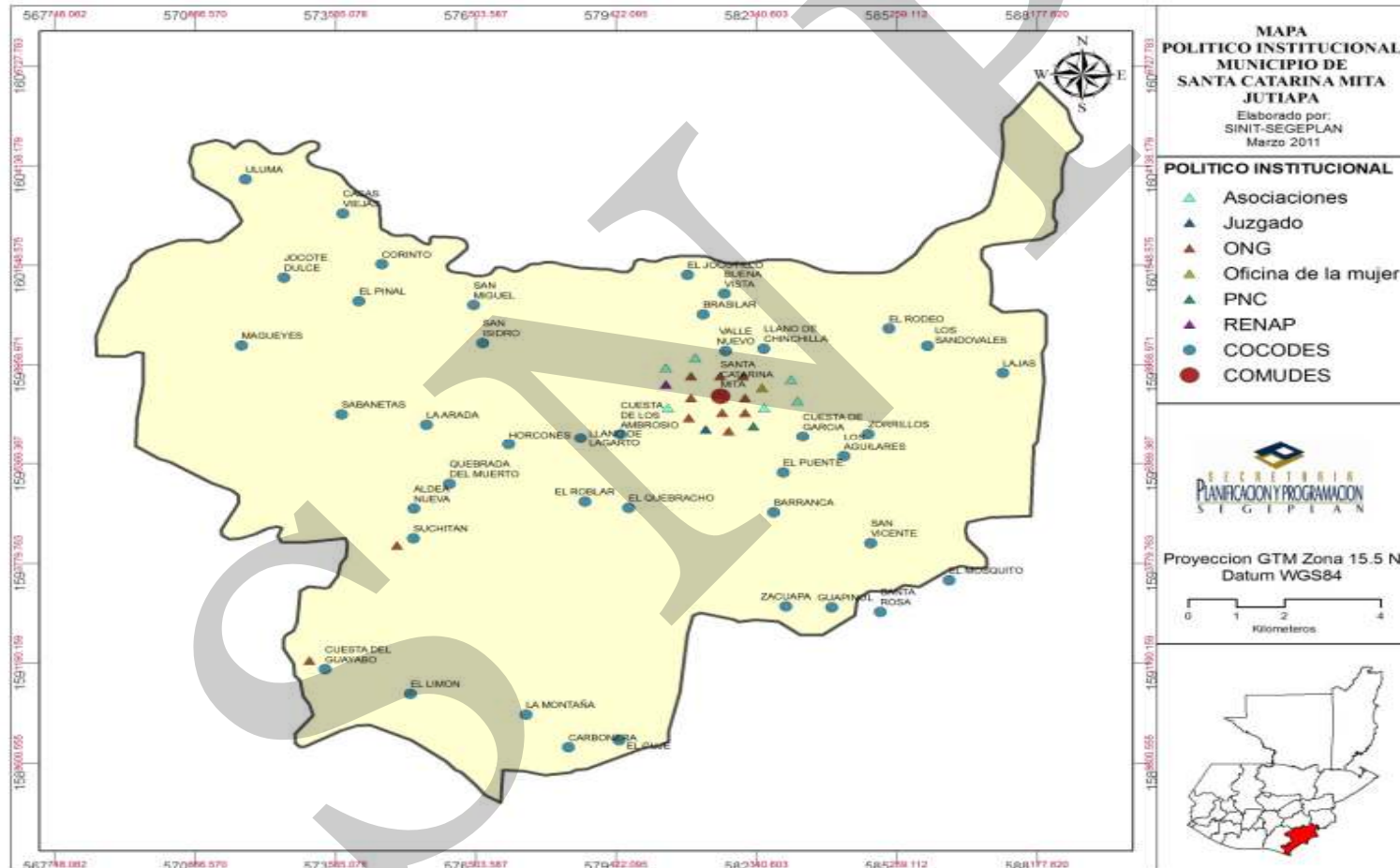
En el municipio de Santa Catarina Mita funcionan diferentes instituciones de gobierno central que son responsables de apoyar el desarrollo económico, social, cultural, ambiental y político institucional aunque en su mayoría no tienen presencia directa con una oficina en el municipio si no que la atienden desde las oficinas centrales que se encuentran en la cabecera departamental de Jutiapa. Las únicas que tienen presencia directa son el área de salud que atiende en el centro de salud, el Ministerio de Educación que tiene un supervisor de educación, Ministerio de Gobernación con una subestación de la Policía Nacional Civil.

También existen organizaciones de la sociedad civil que se involucran en el proceso de un desarrollo integral específicamente dentro del sector agropecuario, industrial, educativo, social y de servicio público.

La Universidad de San Carlos de Guatemala tiene presencia en el municipio específicamente con la formación de Profesorado de Educación Media y Pedagogía y la Universidad Mariano Gálvez de Guatemala, también tiene presencia con las Facultades de Ciencias Jurídicas y Sociales, Ingeniería Industrial y Enfermería.

Como apoyo y cooperación internacional está presente el Proyecto de Desarrollo Integral Trifinio involucrado en el aspecto ecológico del territorio.

Mapa No. 4
Dimensión Político Institucional
Santa Catarina Mita, Jutiapa



6.4 Síntesis del modelo de desarrollo territorial actual

Con base a la información y análisis presentada en el desarrollo de las dimensiones antes mencionadas, se establecen las siguientes dinámicas territoriales de mayor importancia para el municipio de Santa Catarina Mita, Jutiapa:

“El municipio tiene una extensión territorial de 132 Kms², el 3.36% de Valle y el 96.64% de Montaña, con 29,264 habitantes (Proyección INE), el 39% urbano y un 61% rural, el tipo de población que radica en el municipio es un 0.46% Indígena y el 99.54% NO Indígena, es uno de los municipios del departamento de Jutiapa que cuenta con la mayoría de los servicios básicos como lo son: salud, educación, transporte, comunicación, agua, luz, red vial, sin embargo aun hace falta una mayor cobertura para así satisfacer las necesidades de toda la población. A parte de la cabecera municipal urbana las comunidades que cuentan con la mayoría de servicios son las aldeas de Suchitán, Horcones, Limón, Aldea Nueva, Jocote Dulce.

En el caso de Salud los servicios son prestados a través del Distrito de Salud del MSPAS por medio del CAP que se encuentra ubicado en la cabecera municipal, y 6 puestos de Salud ubicados en las aldeas La Barranca, Jocote Dulce, Aldea Nueva, Carbonera, Limón y Horcones.

Las tasas de mortalidad es de 4.32% y tenemos que la tasa de mortalidad de niños menores de 1 año es de 3.81/1000 nv y en niños menores de 5 años es de 7.62/1000 nv se ven influenciadas por causas de enfermedades naturales principalmente los resfriados, amigdalitis, diarrea y otros.

La distribución de los servicios básicos se encuentran centralizados en la cabecera municipal, lo que deja de manifiesto que la calidad de vida en el área rural no ha sufrido un desarrollo sustancial. El 84.20% de la población cuenta con agua entubada, aunque hay comunidades que no prestan el servicio debido a que cuentan con pozo propio, Las viviendas que tienen acceso a energía eléctrica es un 95%, lo que es deficiente es el servicio de drenaje, tren de aseo, alcantarillado y los servicios de saneamiento. Es importante hacer mención que en el municipio, principalmente en la cabecera municipal, no se cuenta con una prestación de servicios a turistas, tales como hoteles, restaurantes, etc., lo cual mejoraría la situación económica del municipio, ya que se cuenta con Áreas Protegidas como el Parque Turístico Suchitán.

La prestación de servicios en cuanto a educación actualmente, en la mayoría de comunidades cuentan con establecimientos educativos a nivel pre-primario y primarios, aunque todavía hace falta incrementar el nivel básico, en cuanto al nivel diversificado ha sido muy bajo su cobertura. Cuenta con 2 extensiones Universitarias en la cabecera municipal la Universidad de San Carlos de Guatemala con la facultad de Humanidades y la Universidad Mariano Gálvez, con las facultades de Ingeniería Industrial, Enfermería y

Ciencias Jurídicas y Sociales. El nivel de educación en cuanto al analfabetismo es bajo siendo el 25% de la población estudiantil.

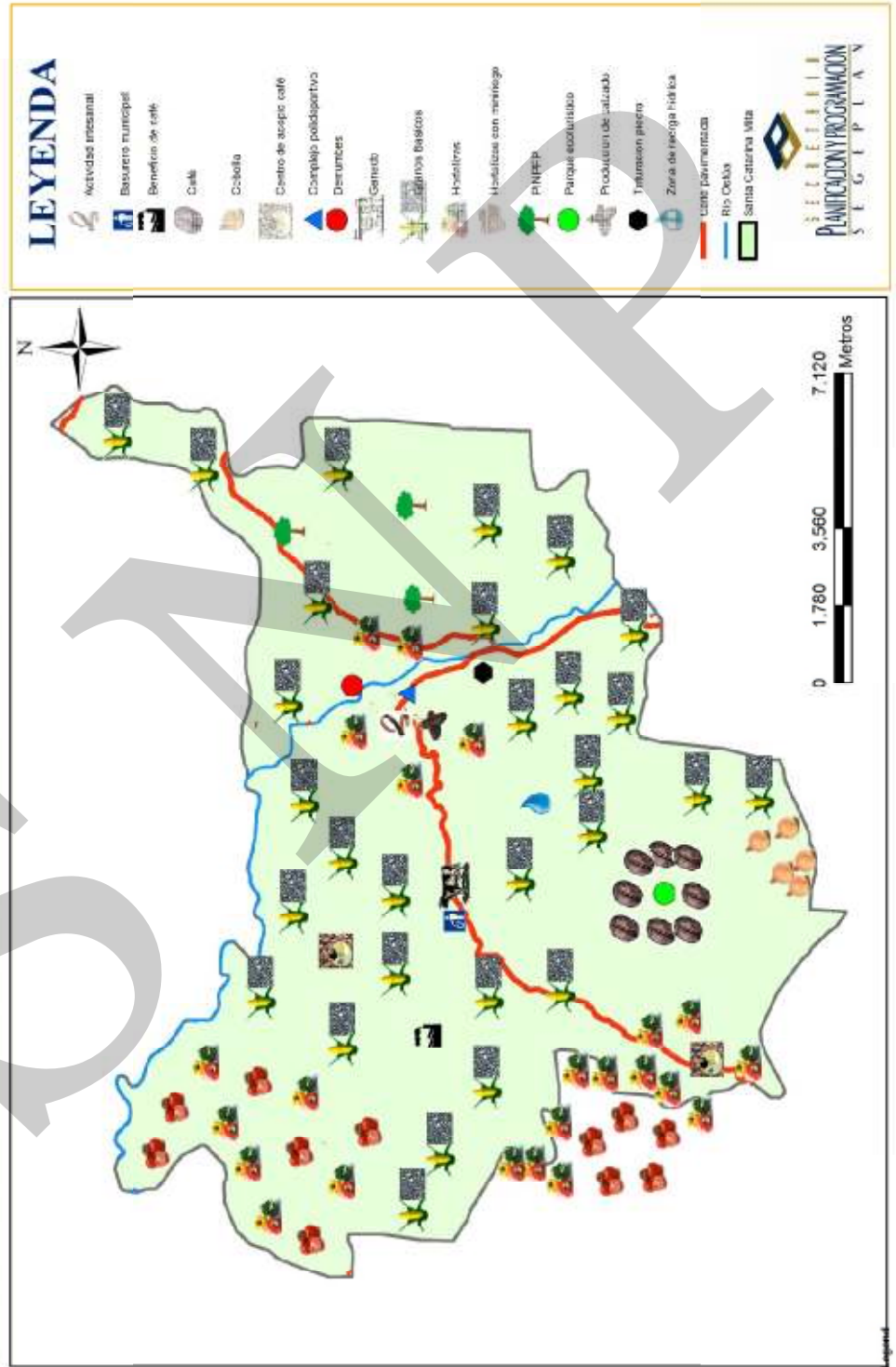
La pobreza general (50.4%) y la pobreza extrema (13.1%) en el municipio, radica en la carencia de distintos factores tales como educación, fuentes de empleo, entre otros; el principal producto que se comercializa es el calzado, el cual se encuentra en la mayor parte del municipio y hay otras producciones como los granos básicos y hortalizas como el tomate en un 42.37%, maíz blanco en un 36.18%, cebolla en 8.65%, frijol negro en un 7.18%, maicillo con un 3.17%, chile pimiento en 2.21% y chile jalapeño con un 0.17% de cardamomo, café y maíz. Cabe mencionar que el comercio es muy fuerte en el caso urbano, ya que las vías de comunicación lo permiten.

El nivel de riesgo que presenta el municipio son amenazas naturales que existen en el municipio son las crecidas de los ríos e inundaciones específicamente el río Ostúa, que afecta las comunidades de Llano de Chinchilla y la Colonia el Tamarindo, así también como los derrumbes ocasionados por las fuertes lluvias en el área del volcán Suchitán, que afectan las Aldeas Suchitán, Horcones, Aldea Nueva Llano de Lagarto y Carbonera. También puede existir presencia de sequía, temporales y fuertes vientos. También predominan amenazas antropogénicas como la deforestación, incendios, contaminación por desechos Sólidos y líquidos: productos agroquímicos.

Una de las dinámicas que resalta en el municipio es la apertura que brinda las autoridades municipales para la priorización de proyectos por medio de la participación ciudadana y representantes de COCODES en el COMUDE, ya que en el se presentan quienes llegan con sus necesidades y propuestas de proyectos para el desarrollo comunitario. Cabe mencionar que el municipio de Santa Catarina Mita es uno de los municipios con mayor presencia institucional, tanto gubernamental como no gubernamental, debido principalmente a la anuencia de las autoridades municipales para que ellas puedan desarrollar sus actividades en el territorio en pro del desarrollo del municipio.

Esquema No. 1
Modelo de desarrollo territorial actual
Santa Catarina Mita, Jutiapa

**MDTA Municipio de Santa Catarina Mita, Jutiapa.
Esquema Geográfico.**



VII PROPUESTA DE PLANIFICACIÓN MUNICIPAL

El Plan de Desarrollo Municipal (PDM) de Santa Catarina Mita, se elaboró a través de un proceso de planificación participativa facilitado por la SEGEPLAN, con el apoyo del gobierno municipal, con la activa intervención un equipo técnico de instituciones locales y departamentales, sector productivo, líderes comunitarios y sociedad civil organizada; quienes en conjunto identificaron las principales necesidades y problemáticas, así como las potencialidades del municipio, las que se plasmaron en una matriz denominada Matriz de Priorización, mediante la cual se logró identificar los posibles ejes de Desarrollo del Municipio, hasta llegar a las propuestas de solución e intervenciones que incidan de manera sostenible al desarrollo integral del territorio con una visión de largo plazo, analizando el presente y proyectando el futuro de la población en el contexto territorial, concibiendo esta planificación como el marco orientador del desarrollo municipal, que trascienda los sucesivos períodos de gobierno. Estas propuestas de intervención fueron consolidadas mediante un instrumento denominado Matriz de Planificación, en la que se definieron además, objetivos estratégicos, operativos, así como indicadores que permitirán medir el alcance, cumplimiento e impacto de las acciones propuestas.

Uno de los objetivos primordiales de este PDM, es contribuir al cumplimiento de **Objetivos y Metas de Desarrollo del Milenio**, acordadas en el seno de la Naciones Unidas, esto se logrará con la ejecución de los proyectos planificados, se habrá mejorado la calidad de vida de los habitantes del municipio, es decir, un crecimiento económico más equitativo, un desarrollo social más participativo y la conservación del ambiente.

Como parte del proceso de planificación estratégica, en coordinación con miembros de la DMP y líderes comunitarios, instituciones y organizaciones sociales y productivas del municipio se formuló la Visión de municipio de Santa Catarina Mita, con un horizonte de 15 años, es decir se logró definir el tipo de municipio que se quiere llegar a tener, una vez implementadas las acciones propuestas en este PDM. Este enunciado de Visión constituye una herramienta importante para todos los actores del municipio puesto que constituye la guía que orientará las acciones de desarrollo a implementar tanto a autoridades municipales, organizaciones gubernamentales y no gubernamentales, a la cooperación internacional así como a las comunidades, puesto que permitirá determinar si se está caminando en el rumbo correcto o si las acciones emprendidas deben reorientarse en la búsqueda del municipio que se quiere tener al final del período propuesto.

7.1 Visión

Como parte del proceso de planificación el municipio de Santa Catarina Mita, esta alcance el mayor desarrollo humano, económico-productivo, con equidad de género, a través de la participación activa de sus habitantes en la elaboración y ejecución de políticas públicas que puedan alcanzar una verdadera democracia, además de solventar y dar respuesta a las

diferentes necesidades sentidas por la población en cuanto a la salud, educación, ambiente, seguridad, justicia, empleo, etc.

7.2 Modelo de Desarrollo Territorial Futuro (MDTF)

El municipio de Santa Catarina Mita, es un territorio en el que habitan personas solidarias y comprometidas con el desarrollo y manejo de sus recursos. Es un municipio en donde las personas cuentan con servicios básicos de salud, educación, y otros que son indispensables para su desarrollo.

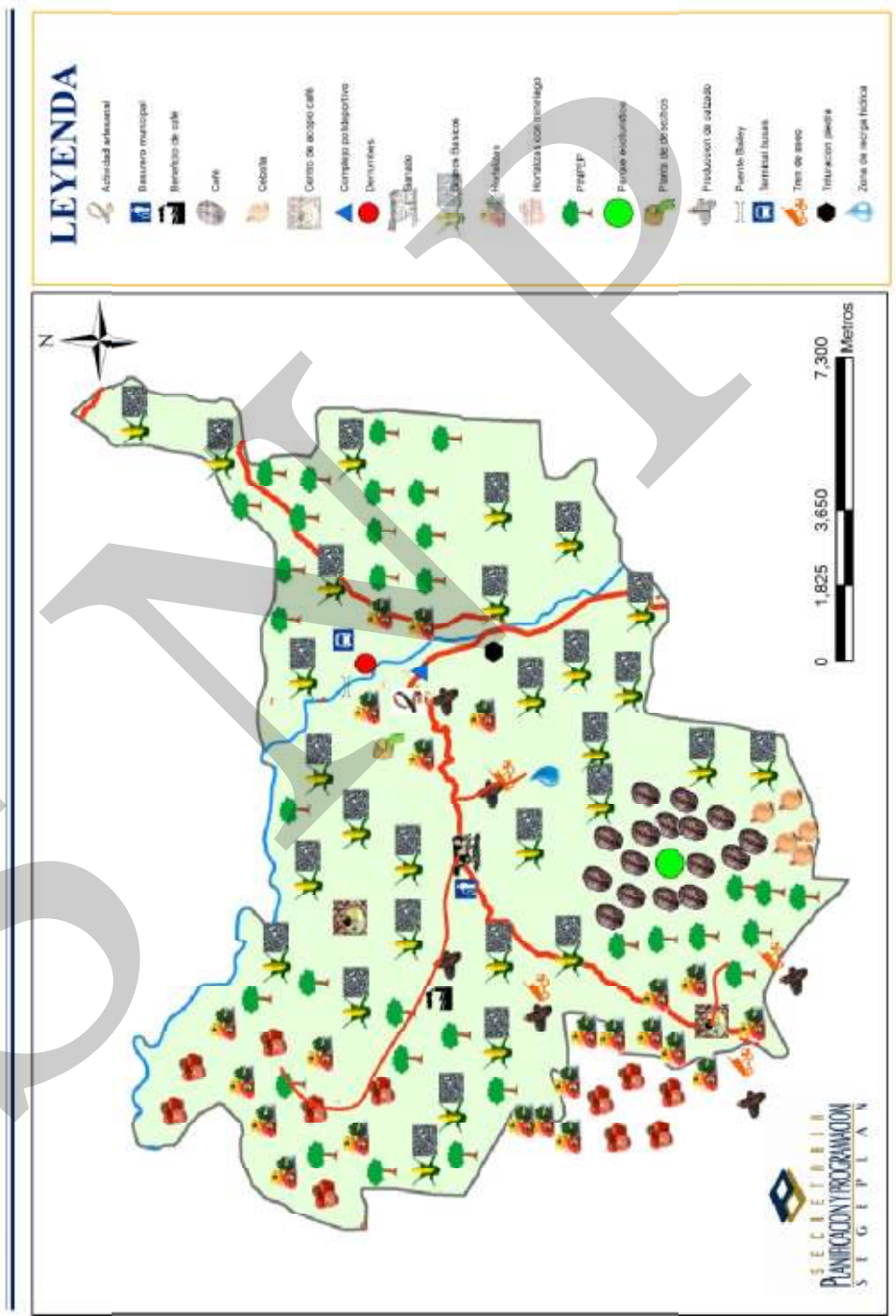
La toma de decisiones en cuanto a la selección de obras y proyectos va respondiendo a las prioridades de inversión y obedece a la problemática existente, donde se encuentra ya establecida una priorización que responde a las necesidades de los pobladores y en base a una planificación que busca el desarrollo económico local.

El desarrollo de la población ha sido posible en parte por el nivel organizativo que se ha alcanzado, gracias a la distribución realizada en Micro regiones, en donde se identificó una comunidad que por sus características de ubicación, recursos, accesibilidad, etc. Se constituyó en el centro de convergencia de la población de toda la micro región, puesto que en ella se ha construido infraestructura educativa, en salud, para mercadeo y comercialización, centros de acopio y otras obras que han permitido la descentralización de los servicios a nivel comunitario.

Se ha detenido la deforestación, recuperando las áreas boscosas, que ha incrementado su caudal y cuenta con una planta de tratamiento para reducir su contaminación. El municipio tiene un manejo ejemplar de los desechos sólidos, generando empleo por medio del compostaje y reciclaje. Incrementa el turismo de base natural ligada a la protección de sus áreas naturales y biodiversidad.

El funcionamiento de los centros municipales de fomento de la asociatividad campesina y los encadenamientos productivos en diferentes regiones del municipio han fomentado la certificación de buenas prácticas agrícolas y ganaderas.

Esquema No. 2
Modelo de desarrollo territorial futuro
Santa Catarina Mita, Jutiapa
MDTF Municipio de Santa Catarina Mita, Jutiapa.
Esquema Geográfico.



7.3 Ejes de Desarrollo

Para elaborar una propuesta estratégica de desarrollo a largo plazo para el municipio de Santa Catarina Mita, se priorizaron problemáticas y potencialidades analizando las relaciones que existen entre ellas, lo que permite evidenciar líneas de acción estratégicas que se plantean como los ejes de desarrollo óptimos que orientan la planificación del desarrollo municipal a mediano y largo plazo; articulando con ello, la situación actual representada en el esquema del MDTA, con la situación futura deseada y proyectada mediante el MDTF. Siguiendo la guía metodológica establecida por SEGEPLAN, posterior a realizar el análisis del territorio, se procedió a determinar los ejes sobre los cuales girarán las acciones encaminadas a generar el desarrollo en el municipio, estos ejes se denominan Ejes de Desarrollo, a continuación se describen las problemáticas y potencialidades priorizadas.

Problemáticas

Servicio en educación. En el sector educativo la problemática ha sido la falta de infraestructura (escuelas, aulas, muros perimetrales), escasos recursos didácticos, mobiliario y equipo, escasa alimentación escolar, por el poco apoyo que presta el Ministerio de Educación, además mala calidad educativa, falta de plazas y personal docente y poca cobertura en el ciclo básico en área rural, falta de Institutos Técnicos de diversificado en el área rural para lograr la atención del servicio en todo el municipio y que este sea de calidad. La limitante acceso a mejores condiciones de vida en la generación de fuentes económicas limitadas por un alto índice de analfabetismo con un 25.08%.

Servicio de salud. La problemática en el sector salud ha sido la falta de infraestructura, dotación de medicamentos, materiales e insumos por parte del Ministerio de Salud, además, la falta de médicos especialistas (Pediatra, Ginecólogo, Odontólogo, Oftalmólogo, Traumatólogo, Otorrinaringólogo) y personal en general, atención permanente (CAP) y Centro de Urgencias Médicas para la atención de emergencias, para lograr cobertura en todo el municipio y ofrecer un servicio con calidad y puestos de salud en cada comunidad rural.

Contaminación ambiental. En el componente ambiental se manifiesta por la falta de cobertura del tren de aseo a las comunidades rurales, los basureros clandestinos por falta de conciencia de la población, falta de plantas de tratamiento de desechos sólidos y líquidos, solo utilizan recolección causando una serie de impactos negativos a los ecosistemas propios del lugar, en la generación de enfermedades, en una mala imagen para el municipio con características turísticas, además la deforestación que se da por inoperancia de la Ley Forestal, la biodiversidad del ecosistema boscoso se ve amenazada constantemente ante los incendios forestales que se presentan en la época de verano, el avance de la frontera agrícola y la tala de árboles sin ninguna autorización por el ente encargado de las mismas, todo repercute en la disminución de los caudales de las fuentes de agua, que en consecuencia pone en riesgo el servicio de agua a la población actual y futura. Para que la

población pueda disfrutar de un ambiente sano, es necesario que las instituciones responsables tomen las medidas pertinentes. La falta de concientización del uso y manejo racional del agua del municipio. La contaminación por el uso de agroquímicos.

Judicial. La poca efectividad en el proceso judicial hacia los delincuentes ha generado desconfianza en la aplicación de la justicia de las instituciones a cargo.

Ingresos Económicos. Índice de pobreza de 83.47 y extrema pobreza 28.74 en el puesto 17 en relación a los municipios del departamento y por debajo de la media departamental con 104.21 en pobreza y 41.31 en extrema pobreza, conlleva a la emigración a los E.E.U.U. para una mejor calidad de vida.

Ordenamiento del Territorio. El centro del municipio ha estado creciendo desordenadamente en las construcciones de las viviendas y comercios, incidiendo en la pérdida del centro histórico como un atractivo turístico para el municipio, además generando un alto índice de tráfico vehicular, llegando a su punto máximo en los días jueves y domingo, que son donde se celebran en los días de plaza. En las comunidades se siguen aprobando y construyendo diversos edificios comunales, vías de comunicación sin considerar el ordenamiento del territorio en base de una planificación hacia el futuro.

Además, se identificaron las potencialidades del municipio, esto con el propósito de plantear ejes de desarrollo tomando como punto de partida la potencialidad del territorio, entre las potencialidades identificadas, se pueden mencionar:

Potencialidades

Organización. Se ha alcanzado una importante incidencia en el desarrollo del municipio al estar organizada la población 45 Consejos Comunitarios de Desarrollo (COCODES de I Nivel), junta municipal de mujeres, junta municipal de microrregiones con el apoyo de organizaciones e instituciones. Los COCODES son electos en Asamblea Comunitaria y la Municipalidad únicamente asiste a las reuniones como Mediador o Facilitador de dicho proceso.

La organización comunitaria, la gestión del gobierno y las dependencias municipales reciben fortalecimiento por parte de la Municipalidad, mediante talleres de capacitación, lo que les permite formar parte en la toma de decisiones del municipio. Las organizaciones no gubernamentales y de cooperación internacional presentes en el municipio.

Sector Educación. La existencia de una cobertura del 100 % de escuelas primarias, docentes, academias de computación e inversión municipal, dando la oportunidad para toda la población en edad de formación, con el apoyo de la organización comunitaria a través de comités educativos de padres de familia.

Sector Salud. Existe un importante recurso hídrico en el municipio del cual el 100% de las comunidades cuentan con en su mayoría con más de un proyecto para el servicio domiciliario. Los cuerpos de agua con bajos índices de contaminación que mantienen un equilibrio ecológico en la zona donde se desplaza y como resultado de una importante masa boscosa en las partes más altas del municipio

Disminución de enfermedades gastrointestinales por el consumo de agua en el área urbana y rural debido a la cloración del agua para consumo humano cumpliendo con las normas requeridas por el ministerio de salud pública y asistencia social.

Hay un tratamiento de las aguas servidas por los nuevos proyectos de escuelas construidas por FONAPAZ incidiendo en la disminución de la contaminación del manto freático por infiltración.

Área Protegida. El Área Protegida “Parque Regional y Área Natural Recreativa Volcán Suchitán” está ubicada en el municipio de Santa Catarina Mita del departamento de Jutiapa. El significado de su nombre es “lugar donde abundan las flores”, tiene alrededor de su cima pequeños conos cinéticos entre los cuales se menciona el de Mataltepe. El macizo del Suchitán tiene varias cumbres orientadas en dirección norte-sur. Hacia el Sur de su cumbre principal se encuentra otra parte alta conocida como “La Piedrona”, por existir en ese lugar una piedra de grandes dimensiones. El volcán es el tercero más alto del oriente del país. No tiene cráter evidente, pero se piensa que la barranca que se extiende hacia su lado sureste pudo haber sido su cráter.

Sector Turístico. El municipio aun es reconocido a nivel internacional como la meca del turismo, donde existe una importante transacción comercial de artesanías por visitantes nacionales o internacionales. Como una fuente de recreación el municipio cuenta con el Centro polideportivo Municipal, brindando distracción y entretenimiento a todas las personas del municipio a un bajo costo pues las instalaciones cuenta con un coliseo, un estadio de futbol, piscina olímpica, y cancha de basketbol. Además en el centro Polideportivo Municipal funciona la escuela de Iniciación deportiva coordinada con la escuela de Educación Física del departamento de Jutiapa y dan clases de natación y entrenamiento de futbol a los niños y jóvenes.

Asimismo se encuentra Valle Escondido que es un centro turístico privado que cuenta con modernas y amplias instalaciones para recreación, dos balnearios privados Las Brisas del Sunzo y Las Vegas y como atractivo natural el Volcán Suchitán, Volcán Ixtepeque y recursos naturales como el rio Ostúa

Seguridad. Aspecto muy importante que ha mejorado la seguridad en el municipio, ha sido la conformación de un comité de seguridad coordinado con la PNC, y los vecinos de la sociedad civil, quienes vigilan la seguridad del municipio.

Ejes de Desarrollo

1. Servicios de salud, educación y desarrollo social con equidad

Para atender las problemáticas en cuanto a la salud y educación en el municipio, principalmente en el área rural, se ha formulado el eje de desarrollo social, para mejorar la calidad en la prestación de los servicios mediante la sensibilización del personal que brinda dichos servicios, así mismo en brindar una capacitación constante a todo el personal que trabaja en cada uno de los puestos de salud, sin dejar por un lado a las comadronas, quienes han desarrollado una papel importante en el municipio.

En cuanto a la educación también se plantea una mejora sustancial en cuanto al mejoramiento y construcción de edificios educativos, para brindarles mayores oportunidades a los habitantes del municipio, principalmente a los habitantes del área rural. La actualización del material didáctico, así como la utilización de la tecnología en la educación es un planteamiento prioritario, es importante hacer mención que la educación deberá de tener un enfoque de conservación y manejo ambiental, así como también la incorporación de la gestión de riesgos. Cabe mencionar que en la educación superior se deberá de sustentar el campus universitario en la cabecera municipal, con la finalidad de disminuir la migración de la población estudiantil del municipio hacia la cabecera departamental.

2. Mejoramiento y Conservación del medio ambiente y recursos naturales

El deterioro ambiental del municipio de Santa Catarina Mita, se ha agravado considerablemente debido a la falta de educación y cultura en cuanto al manejo y conservación del medio ambiente, en ese sentido se ha establecido el presente eje de desarrollo, el cual comprende sensibilizar y educar a la población en general sobre el cuidado del medio ambiente, de esa forma lograr una cultura medio ambiental. La reforestación es un punto importante para lograr un incremento de la zona boscosa en el municipio y por ende responder a la problemática de la carencia de agua en las micro regiones mencionadas con anterioridad. Para ello se estarán desarrollando una serie de actividades como la creación y conservación de viveros municipales forestales, reforestaciones en micro regiones en donde la escasez de agua se agrava en períodos de verano.

3. Desarrollo Económico Local

Fomentara los motores de desarrollo del municipio, siendo la producción de calzado y el comercio, por medio del fomento de buenas prácticas y mejores empleos que reduzca la pobreza en el municipio

7.4 Matriz de planificación

Con base al análisis desarrollado y presentado con anterioridad, a continuación se presenta la matriz de planificación del municipio de Santa Catarina Mita.

Matriz No. 3
EJE DE DESARROLLO 1: Servicios de salud, educación y desarrollo social con equidad
Santa Catarina Mita, Jutiapa

Objetivo estratégico 1.1. Promover el derecho a la educación, la salud y otros servicios municipales, a todos los centros poblados del municipio, garantizando el desarrollo social con equidad.				
OBJETIVOS OPERATIVOS	INDICADORES	PROGRAMAS	PROYECTOS	UBICACIÓN
1.1.1 Incrementar la cobertura y calidad del servicio educativo, para reducir el nivel analfabetismo en el municipio.	Para el 2025 cada microrregión cuenta con un centro de educación básica y diversificado equipado, con personal idóneo.	Educación de calidad	Mejoramiento escuela	- Laguna de San Pedro (Jocote Dulce) - Corinto - San Isidro - El Guapinol - Carbonera - Uluma
			Construcción escuela	- Casco Urbano - Colonia Nueva - La Aradita - Barrio El Barreal
			Circulación de escuela	- Uluma - Zacuapa - Colonia Osorio Rodríguez
			Ampliación de escuela	- La Montañita
			Equipamiento en escuelas	Todo el municipio
			Construcción de edificio para extensión USAC	Casco urbano
			Construcción Instituto Tecnológico Educación Básica	Cuesta del Guayabo
			Construcción Instituto Educación Básica Telesecundaria	Aldea El Quebracho
			Construcción de Edificio para Instituto Diversificado	Casco urbano
			Becas a niños de escasos recursos	Todo el municipio
			Apoyo nutricional a niños de primaria	Todo el municipio
			Talleres de educación	Todo el municipio

Objetivo estratégico 1.1. Promover el derecho a la educación, la salud y otros servicios municipales, a todos los centros poblados del municipio, garantizando el desarrollo social con equidad.				
OBJETIVOS OPERATIVOS	INDICADORES	PROGRAMAS	PROYECTOS	UBICACIÓN
			ambiental en escuelas	
1.1.2 Mejorar el servicio de desechos sólidos y de aguas residuales, para la disminución de enfermedades.	Incremento en el 70% de cobertura del saneamiento del agua al 2020	Salud con ambiente sano	Construcción y equipamiento pozo mecánico	- El Quebracho - Barrio Valle Nuevo, Casco Urbano - Chaperno - Zacuapa
			Perforación 2 pozos mecánicos	- Casco Urbano
			Construcción Tanque	- Ojo de Agua el Tigre Las Lajas - El Limón
			Construcción planta de desechos sólidos	Casco Urbano
			Creación del servicio de tren de aseo	Área Rural
Anualmente se amplía la red de drenajes en un 15% con relación a la existente en el 2010	Tratamiento de las aguas servidas domiciliarias	Introducción al sistema de drenajes	- Cuesta del Guayabo - La Barranca - San Vicente - Cuesta de García - Suchitán - El Quebracho - Colonia Nueva	
			Construcción planta de tratamiento de drenaje	Casco Urbano
1.1.3 Mejorar los servicios salud para prevenir la mortalidad en general.	Incrementar la cobertura de salud a un 90% para el 2020.		Mejoramiento CAP	Casco Urbano
			Construcción Puesto de Salud	- El Brasilar - El Rodeo
			Equipamiento Hospital Municipal	Casco Urbano
1.1.4 Fortalecer las instalaciones deportivas e históricas en el municipio.	Para el 2025 las condiciones de la infraestructura estén al menos en un 90%.	Fortalecimiento y Servicios Municipales	Mantenimiento de Polideportivo	Casco Urbano
			Mejoramiento instalaciones deportivas y recreativas	- Aldea Horcones - Escuela cabecera municipal - Aldea Cuesta de Guayabo
			Mejoramiento parque Centro Histórico	Casco Urbano
			Restauración de Iglesia Católica	Casco Urbano
			Construcción de parque	- El Rodeo - Magueyes - Horcones - El Brasilar

Objetivo estratégico 1.1. Promover el derecho a la educación, la salud y otros servicios municipales, a todos los centros poblados del municipio, garantizando el desarrollo social con equidad.				
OBJETIVOS OPERATIVOS	INDICADORES	PROGRAMAS	PROYECTOS	UBICACIÓN
1.1.5 Mejorar las condiciones de la infraestructura y red vial que propicie el acceso de todas las comunidades.	Aumente la red vial al menos en una 80% al 2020.	Planificación y Ordenamiento Territorial	Construcción de puente Bayley	Llano de Chinchilla
			Pavimentación de calles	- Colonia Osorio Rodríguez - Santa Elena, Casco Urbano - El Quebracho - El Limón - Colonia Nueva - Horcones - Casco Urbano
			Mantenimiento y ampliación del sistema vial	Todo el municipio
Para el 2025 este la infraestructura necesaria a una 90%			Construcción de parque infantil	Barrio El Centro, casco urbano
			Remodelación salón municipal	Barrio El Centro, Casco Urbano
			Construcción de cancha de basquetbol	- Corinto - Caserío Los Sandoval
			Construcción y equipamiento campo de fútbol	- Casco Urbano - Cuesta del Guayabo - Santa Rosa - Caserío Los Sandoval
			Construcción centros de capacitación	Región Ixtepeque, Suchitán y Río Ostúa
			Construcción de terminal de buses	Casco Urbano
1.1.6 Fortalecimiento de la organización comunitaria de mujeres, juventud y sectores económicos del municipio para estrechar la colaboración entre estos y el gobierno municipal, en beneficio del desarrollo local	Aumento del 70% de capacitaciones para el 2015.	Genero, Organización y Participación	Capacitación Técnica, Corte y Confección, Repostería y Manualidades, Electricidad y Zapatería	Área Rural
			Programa radial sobre los derechos de la mujer.	Todo el Municipio

Objetivo estratégico 1.1. Promover el derecho a la educación, la salud y otros servicios municipales, a todos los centros poblados del municipio, garantizando el desarrollo social con equidad.				
OBJETIVOS OPERATIVOS	INDICADORES	PROGRAMAS	PROYECTOS	UBICACIÓN
	El 100% de los COCODES han sido fortalecidos técnica y administrativamente al año 2015 y se impulsa un programa de actualización bianual		Talleres de fortalecimiento, reorganización de los COCODE y sensibilización sobre participación ciudadana.	Todo el Municipio

SNDR

Matriz No. 4

**EJE DE DESARROLLO 2: Mejoramiento y conservación del medio ambiente y recursos naturales
Santa Catarina Mita, Jutiapa**

Objetivo estratégico 2.1. Mejorar la gestión del ambiente y de los recursos naturales en Santa Catarina Mita, incorporando los principios de sostenibilidad, asegurando un ambiente sano y productivo para las futuras generaciones.					
OBJETIVOS OPERATIVOS	INDICADORES	PROGRAMAS	PROYECTOS	UBICACIÓN	
2.1.1. Incrementar las hectáreas reforestadas y las áreas naturales y cuencas manejadas de manera sostenible, para la conservación de los recursos naturales y la biodiversidad.	Aumentar el área reforestada en un 80% para el 2020.	Aprovechamiento sostenible del recurso forestal.	Reforestación	- Volcán Suchitán - Cerro San Vicente - Cementerio Cuesta del Guayabo - Perímetro escolares en el municipio - Costados de la carretera entrada al área urbana.	
			Construcción de un albergue Eco turístico	Volcán Suchitán	
			Protección cuenca del río Ostúa	Casco Urbano	
	Incremento al 90% en educación ambiental a todo el municipio.			Ubicación Ambiental en Escuelas	En todo el municipio
				Programa Radial de Educación Ambiental	En todo el municipio
				Erradicación de Basureros Clandestinos	En todo el municipio

Matriz No. 5
EJE DE DESARROLLO 3: Desarrollo económico local con enfoque agroindustrial
Santa Catarina Mita, Jutiapa

OBJETIVO ESTRATEGICO 3.1. Fortalecer la producción agropecuaria y de industria de calzado, facilitando más y mejores trabajos que permitan satisfacer las necesidades de la familia, la sociedad y el ambiente en el municipio.				
OBJETIVOS OPERATIVOS	INDICADORES	PROGRAMAS	PROYECTOS	UBICACIÓN
3.1.1 Impulsar un programa de desarrollo agropecuario y de industria en el municipio para dinamizar la actividad productiva	Aumentar la producción en una 90% al 2025, en todo el municipio.	Económico-Productivo	Producción hortícola	San Vicente
			Vacunación de animales	San Vicente
			Bolsas avícolas familiares	Todo el municipio
			Huertos familiares	14 Aldeas
			Crianza de pescado	- Buena Vista - Llanos de Chinchilla - Valle Nuevo - El Puente
			Crianza de camarón	- Llano de Chinchilla - El Puente
			Implementación de planta de concentrado	Todo el Municipio
			Crianza pollo de engorde	- Buena Vista - Llano de Chinchilla - Santa Rosa
			Riego por Goteo	14 Aldeas
			Asistencia técnica pecuaria, agrícola e industrial	Todo el municipio
			Asistencia técnica para diversificar la producción y promover el cultivo de hortalizas	Todo el municipio
			Dotación de insumos agrícolas	Todo el municipio
			Créditos a pequeños productores	Todo el municipio
			3.1.2 Mejorar la infraestructura en el municipio para que las comunidades tengan un mejor acceso a las instalaciones.	Para el 2025 las instalaciones estén en un 90% de su funcionamiento.
Ampliación mercado municipal	casco urbano			

OBJETIVO ESTRATEGICO 3.1. Fortalecer la producción agropecuaria y de industria de calzado, facilitando más y mejores trabajos que permitan satisfacer las necesidades de la familia, la sociedad y el ambiente en el municipio.				
OBJETIVOS OPERATIVOS	INDICADORES	PROGRAMAS	PROYECTOS	UBICACIÓN
3.1.3 Impulsar y fortalecer el desarrollo industrial del municipio para contribuir a elevar la productividad y competitividad del territorio.			Fomento y encadenamiento para la producción de calzado	Casco Urbano

VIII. BIBLIOGRAFIA

CONALFA (2009). Informe Estadística de Alfabetización 2004-2009. Ministerio de Educación. Comité Nacional de Alfabetización. Guatemala.

COPAP. Consejo Nacional de Áreas Protegidas. Volcán Suchitán.

INE (1994). X Censo Nacional de Población y V de Habitación. Instituto Nacional de Estadística. Guatemala.

INE (2002a). XI Censo Nacional de Población y VI de Habitación. Instituto Nacional de Estadística. Guatemala.

INE (2002b). XI Censo Nacional de Población y VI de Habitación: proyecciones de población 2000-2010. Instituto Nacional de Estadística: Guatemala.

INE (2003). IV Censo Nacional Agropecuario. Instituto Nacional de Estadística. Guatemala.

MAGA. Ministerio de Agricultura Ganadería y Alimentación. Unidad de Planificación Geográfica y Gestión de Riesgo. Guatemala.

MINEDUC (2010). Anuario Estadístico Educativo. Ministerio de Educación. Guatemala.

MINEDUC (2010). Agenda Educativa: Santa Catarina Mita. Ministerio de Educación. Guatemala.

MINEDUC (2010). Memoria de labores municipal 2010: Santa Catarina Mita. Ministerio de Educación. Guatemala.

MSPAS (2010). Memoria de Labores. Santa Catarina Mita. Ministerio de Salud Pública y Asistencia Social. Sistema de Información Gerencial en Salud. Memoria de labores. Guatemala.

PNUD (2005). Informe Nacional de Desarrollo Humano. Diversidad étnico-cultural: La ciudadanía en un estado plural. Programa de Naciones Unidas para el Desarrollo. Guatemala.

PNUD (2008b). Manual sobre los Objetivos del Milenio con enfoque de derechos humanos. ¿Qué tan cerca estamos? Sistema de las Naciones Unidas para el Desarrollo. Guatemala.

SEGEPLAN (2003). Estrategia para la Reducción de la Pobreza Departamental: Jutiapa. Secretaría de Planificación y Programación de la Presidencia de la República de Guatemala. Guatemala.

SEGEPLAN (2003b). Estrategia para la Reducción de la Pobreza Municipal: Santa Catarina Mita. Secretaría de Planificación y Programación de la Presidencia de la República de Guatemala. Guatemala.

SEGEPLAN (2006). Mapas de Pobreza. Secretaría de Planificación y Programación de la Presidencia de la República de Guatemala. Guatemala.

SEGEPLAN (2008a). Mapas de pobreza y set de indicadores ODM, análisis multivariado. Secretaría de Planificación y Programación de la Presidencia de la República de Guatemala. Guatemala.

SEGEPLAN (2008b). Vulnerabilidades de los municipios y calidad de vida de sus habitantes. Secretaría de Planificación y Programación de la Presidencia de la República de Guatemala. Guatemala.

SEGEPLAN (2009a). **Mapeo participativo.** Secretaría de Planificación y Programación de la Presidencia.

SEGEPLAN (2009b). **Análisis del sistema de lugares poblados.** Secretaría de Planificación y Programación de la Presidencia.

SEGEPLAN (2009d). **Análisis FODA en el municipio.** Secretaría de Planificación y Programación de la Presidencia.

SEGEPLAN (2009e). **Diagnostico político institucional.** Secretaría de Planificación y Programación de la Presidencia.

SEGEPLAN (2009). Normas SNIP para proyectos de Inversión Pública. Secretaría de Planificación y Programación de la Presidencia de la República de Guatemala, Sistema Nacional de Inversión Pública. Guatemala.

SEGEPLAN (2010c). **Gestión de riesgo.** Secretaría de Planificación y Programación de la Presidencia.

SESAN (2007). Plan Estratégico de Seguridad Alimentaria y Nutricional: PESAN 2007-2016. Secretaría de Seguridad Alimentaria y Nutricional. Guatemala.

SESAN (2008). Tercer Censo Nacional de Talla, en escolares de primer grado de Educación Primaria del sector Oficial. Ministerio de Educación. Secretaría de Seguridad Alimentaria y Nutricional. Guatemala.

IX. ANEXOS

ANEXO 9.1. Análisis FODA
 Dimensión: SOCIAL - CULTURAL
 Santa Catarina Mita, Jutiapa.

DIMENSIÓN: SOCIAL - CULTURAL
Análisis de la Situación Actual, Santa Catarina Mita

FORTALEZAS	OPORTUNIDADES	DEBILIDADES	AMENAZAS
1. Puesto de Salud en la Cabecera Municipal. 2. Puesto de Salud en Horcones, Jocote Dulce, Carbonera, Aldea Nueva, El Limón y La Barranca. 3. Cobertura de educación pre-primaria y primaria, en un 85 %. 4. Programas de apadrinamiento de niños 5. Programas de planificación familiar y salud reproductiva. 6. Mercado municipal. 7. Edificio Municipal 8. Cobertura de electricidad y agua potable en todas las comunidades. 9. Cuerpo de la PNC 10. Juzgado de paz 11. Talanquera en la salida de la cabecera municipal 12. Cuerpo de la PMT 13. Presencia de ONG 14. Programa municipal de bolsas de viveres	1. Programa mi familia aprende. 2. Educación a las mujeres por parte de foro de la mujer.	1. Falta de personal de salud 2. Falta de Ambulancia 3. Falta de personal de malaria 4. Falta de 15% en educación pre-primaria y primaria 5. Falta de cobertura de educación de nivel básico y diversificado. 6. Falta de edificios y docentes de educación media. 7. Falta de personal especializado en salud reproductiva. 8. Falta de programa especial para adolescentes 9. Falta de drenajes en algunas comunidades. 10. Falta de letrinas y fosas septicas en algunas comunidades. 11. Poca actuación del personal de seguridad ciudadana. 12. Pobreza 13. Falta de recursos para deportes. 14. Falta del programa mi familia	1. Aumento de brotes epidémicos 2. Aumento de desnutrición 3. Aumento de densidad demográfica. 4. Recorte presupuestario del MINEDUC en los diversos programas de educación 5. Muerte infantil 6. No hay presencia de FONAPAZ 7. Aumento de la delincuencia. 8. Poca presencia de autoridades de seguridad ciudadana.

ANEXO 9.2. Análisis FODA
 Dimensión: ECONOMICA
 Santa Catarina Mita, Jutiapa.

DIMENSION: ECONOMICA
Análisis de la Situación Actual, Santa Catarina Mita

FORTALEZAS	OPORTUNIDADES	DEBILIDADES	AMENAZAS
1. Tierras potenciales para cultivos 2. Fuentes de agua para cultivos 3. Miniriego en aldea El Puente. 4. Riego en Jocote Dulce y Corinto 5. Industria de calzado en el área urbana 6. Mano de obra calificada 7. Infraestructura apropiada para el comercio 8. Empresas para la venta de piedrín y arena 9. Volcán Suchitán 10. Polideportivo 11. Turicentros: Valle Escondido, Las Vegas, El Sunzo. 12. Remesas Familiares	1. Fraternidad Catarineca (En EEUU) 2. Existencia de mercados a nivel nacional e internacional. 3. Exportación de granos básicos. 4. Exportación de calzado. 5. CAT (Comité de Autogestión Turística) 6. INGUAT 7. Remesas familiares	1. Falta de tierra para los agricultores. 2. Falta de agua para siembra de cultivos en algunas comunidades. 3. Migración a EEUU, del personal especializado en calzado. 4. Escasez de empleo. 5. Explotación del río Ostua, por la tritadora. 6. Falta infraestructura adecuada para lugares turísticos.	1. Alto costo de los fertilizantes 2. Bajo precio del maíz y frijol. 3. Invasión de ventas de calzado chino (menor precio) y ropa de paca mexicana. 4. Mercado bajo el precio del maíz hondureño. 5. Mercado bajo el precio del tomate. 6. Delincuencia 7. Remesas bajas por desestabilidad económica de EEUU. 8. Deportaciones de EEUU a personas de Santa Catarina Mita 9. Enfermedades

ANEXO 9.3. Análisis FODA
 Dimensión: AMBIENTAL-NATURAL
 Santa Catarina Mita, Jutiapa.

DIMENSION: AMBIENTAL - NATURAL
Análisis de la Situación Actual, Santa Catarina Mita

FORTALEZAS	OPORTUNIDADES	DEBILIDADES	AMENAZAS
<ol style="list-style-type: none"> 1. Bosques naturales en volcán Suchitán 2. Diversidad biológica de aves y mamíferos, en Volcán Suchitán 3. Diversidad de frutos en Riviera del río Ostua 4. Microclimas en volcán Suchitán 5. Ecoturismo en volcán Suchitán 6. Bosque nuboso en volcán Suchitán 7. Manantiales y nacimientos en faldas del volcán Suchitán 8. Subcuenca el Mezcal, en el Quebracho 9. Río Ostua (acuicultura, turismo y agricultura) 	<ol style="list-style-type: none"> 1. Ecoturismo en el volcán Suchitán 2. Pagos por servicios ambientales. 3. Manejo forestal maderero en el casco urbano del 4. Agroturismo en el casco urbano del 5. Comercialización del agua 	<ol style="list-style-type: none"> 1. Deforestación en volcán Suchitán 2. Incendios forestales en volcán Suchitán 3. Falta de concientización del recurso forestal del volcán Suchitán 4. Depredación de flora y fauna en volcán Suchitán 5. Falta de aplicación de la Ley Ambiental y Forestal 6. Contaminación por desechos sólidos 7. Contaminación por agroquímicos en zonas agrícolas 8. Falta de ley de agua 9. Contaminación del recurso hídrico 10. No hay protección del recurso hídrico 	<ol style="list-style-type: none"> 1. Plagas de chapulín – langosta en el volcán Suchitán 2. Incendios forestales 3. Deforestación 4. Destrucción de hábitats 5. Contaminación del medio ambiente 6. Superpoblación 7. Riesgos naturales: deslizamientos, huracanes, sequías.

ANEXO 9.4. Análisis FODA
 Dimensión: ORGANIZACION TERRITORIAL
 Santa Catarina Mita, Jutiapa.

DIMENSION: ORGANIZACION TERRITORIAL
Análisis de la Situación Actual, Santa Catarina Mita

FORTALEZAS	OPORTUNIDADES	DEBILIDADES	AMENAZAS
<ol style="list-style-type: none"> 1. Unidad y apoyo de la sociedad civil al gobierno municipal 2. Continuidad de la administración municipal 3. Coordinación de instituciones de gobierno central 4. Cobertura de servicios básicos 100% (agua, luz, escuelas, caminos) 5. Marco legal del gobierno central 6. Recursos económicos del gobierno central. 	<ol style="list-style-type: none"> 1. Ubicación geográfica adecuada con Honduras y El Salvador 2. Potencial eco turístico 3. Seguimiento a proyectos municipales 4. Capacidad técnica y administrativa del gobierno municipal en prestación de servicios 5. Disponibilidad de recursos del gobierno central 6. Acceso del gobierno central a la ayuda internacional 	<ol style="list-style-type: none"> 1. Falta de apoyo del gobierno central al gobierno municipal 2. Recursos municipales insuficientes 3. Mínima presencia en el municipio del gobierno central 4. Corrupción en gobierno central 5. Alta rotación de empleados públicos 	<ol style="list-style-type: none"> 1. Marginamiento por el gobierno central por afinidad política 2. Incremento de la pobreza 3. Delincuencia 4. Inestabilidad social 5. Corrupción 6. Inseguridad 7. Narcotráfico

ANEXO 9.5. Listado lugares poblados

Listado de lugares poblados según nivel de importancia.**Municipio****SANTA CATARINA MITA****Departamento****JUTIAPA**

Identificación		Categoría			Lugares poblados de convergencia.	
No.	Nombre	Casco Urb.	Aldea	Caserío	No. De Lugares	Nombre de los poblados
1	Casco urbano	1			46	Casco urbano
2	Aldea Nueva		1			Casco Urbano y Horcones
3	Horcones		1			Casco Urbano
4	Suchitán		1			Casco Urbano y Horcones
5	Cuesta del Guayabo		1			Casco Urbano
6	El Limón		1			Casco Urbano
7	Buena Vista		1			Casco Urbano
8	El Quebracho		1			Casco Urbano y Horcones
9	El Rodeo		1			Casco Urbano
10	La Barranca		1			Casco Urbano
11	Jocote Dulce		1			Casco Urbano
12	Las Lajas		1			Casco Urbano
13	Llano de Chinchilla		1			Casco Urbano
14	Zorrillos		1			Casco Urbano
15	Maguelles		1			Casco Urbano
16	Santa Rosa		1			Casco Urbano
17	Zacuapa		1			Casco Urbano
18	Carbonera		1			Casco Urbano
19	San Nicolás		1			Casco Urbano
20	La Arada		1			Casco Urbano y Horcones
21	Sabanetas		1			Casco Urbano y Horcones
22	La Unión			1		Casco Urbano y Horcones
23	LA Aradita			1		Casco Urbano y Horcones
24	Llano de Lagarto			1		Casco Urbano y Horcones
25	Laguna de Retana			1		Casco Urbano
26	Los Quintana			1		Casco Urbano y Cuesta del Guayabo
27	El Jocotillo			1		Casco Urbano
28	El Roblar			1		Casco Urbano y Horcones
29	El Mezcal			1		Casco Urbano
30	Los Aguilares, Los Gonzales y Montoyas			1		Casco Urbano
31	Los Chilamates			1		Casco Urbano
32	Uluma			1		Casco Urbano
33	Corinto			1		Casco Urbano

34	Laguna de San Pedro			1	Casco Urbano
35	Guapinol			1	Casco Urbano
36	La Montañita			1	Casco Urbano
37	Los Tenas			1	Casco Urbano y Carbonera
38	Cuesta de Los Ambrocios			1	Casco Urbano
39	Los Sandoval			1	Casco Urbano
40	El Brasil			1	Casco Urbano
41	San Jorge			1	Casco Urbano y Jocote Dulce
42	San Vicente			1	Casco Urbano
43	Llano de San Vicente			1	Casco Urbano
44	Cuesta de García			1	Casco Urbano
45	La Tuna			1	Casco Urbano
46	El Puente			1	Casco Urbano

Totales 1 20 24 46

Total de lugares poblados / municipio	45
Total de lugares poblados definidos como importantes	45
Total de lugares poblados tomados en cuenta para desarrollo del análisis	45
Proporción de lugares poblados evaluados directamente	100

ANEXO 9.6. Listado de actores en proceso PDM

Identificación			
Información General			
No.	Nombre del actor	Institución u organización que representa	Acciones que realiza
1	René Vicente Osorio	Municipalidad/ Alcalde	Representante legal
2	Rosy Palma	Municipalidad	Coordinadora DMP
3	Mario Juárez	Asoc. De Mototaxis	Transporte
4	Oscar Leonel Méndez	Juzgado de Paz	Administración de justicia
5	Neftalí Palma Chinchilla	MINEDUC	Educación
6	Manuela Lucero Paz	CONALFA	Educación
7	Oscar Escobar	Centro de Salud	Servicio de salud
8	Edgar Rodríguez	INAB	Forestal
9	Girón	PNC	Seguridad
10	Hugo Eberto Broncano	Presidente/ COCODE, Buena Vista, Llano de Chinchilla	Desarrollo comunitario
11	Abel Martínez	Presidente/ COCODE, Zorrillos y Aguilares	Desarrollo comunitario
12	Rigoberto Aguilar	Presidente/ COCODE, Cuesta de García	Desarrollo comunitario
13	Carolina Morales	Presidente/ COCODE, San Nicolás y Brasilar	Desarrollo comunitario
14	Luis Sandoval	Presidente/ COCODE, La Unión y Aldea Nueva	Desarrollo comunitario
15	Vicente Esaul Girón	Presidente/ COCODE, Horcones, Llano de Lagarto, San Isidro, La Aradita y San Miguel	Desarrollo comunitario
16	Saúl Tenas	Presidente/ COCODE, Carbonera y La Montañita	Desarrollo comunitario
17	Azucena Rodríguez	Presidente/ COCODE, La Arada y Sabanetas	Desarrollo comunitario
18	Geovany López	Presidente/ COCODE, El Quebracho y El Roblar	Desarrollo comunitario
19	María Elena Ambrocio	Presidente/ COCODE, Cuesta los Ambrocios	Desarrollo comunitario

20	Albin Saúl Medina	Presidente/ COCODE, Guapinol y Zacuapa	Desarrollo comunitario
21	Julián Aguilar Navas	Presidente/ COCODE, El Puente y La Barranca	Desarrollo comunitario
22	Enio Rodolfo Gallardo	Presidente/ COCODE, El Rodeo y los Sandoval	Desarrollo comunitario
23	Rudilio Duque	Presidente/ COCODE, Las Lajas y Las Tunas	Desarrollo comunitario
24	Saúl Vallejos	Presidente/ COCODE, Cuesta del Guayabo	Desarrollo comunitario
25	Pedro Orozco	Presidente/ COCODE, El Limón	Desarrollo comunitario
26	José Víctor Payes	Presidente/ COCODE, Jocote Dulce	Desarrollo comunitario
27	Erminio Chinchilla	Presidente/ COCODE, Casas Viejas, Corinto y Uluma	Desarrollo comunitario
28	Edvin Valdez	Presidente/ COCODE, Magueyes y San Pedro	Desarrollo comunitario
29	Geovany García	Presidente/ COCODE, Santa Rosa	Desarrollo comunitario
30	Pablo Santos González	Presidente/ COCODE, Suchitán	Desarrollo comunitario
31	Wilmer Palma	Presidente/ Asociación de ganaderos	Desarrollo comunitario
32	Danilo García	Presidente/ Coprocalza	Desarrollo comunitario
33	Geiro Najarro	Presidente/ COCODE, Laguna de Retana	Desarrollo comunitario

ANEXO 9.7. Acuerdo de elaboración PDM.



El infrascrito Secretario Municipal de Santa Catarina Mita, Departamento de Jutiapa, CERTIFICA que tuvo a la vista el Libro de Actas de Sesiones del Concejo Municipal en el que a folios Números 188 y 189 se encuentra el Acta que en su parte conducente dice, -

ACTA No.01-2,010. Sesión pública ordinaria celebrada por en honorable Concejo Municipal de Santa Catarina Mita, Jutiapa, siendo las dieciséis horas del martes cinco de enero del dos mil diez, reunidos en el salón municipal los señores: Lic. René Vicente Osorio Bolaños, Alcalde Municipal y presidente del Concejo, Lic. Neftalí Palma Chinchilla, Síndico Primero; Prof. Edin Antonio Yanes, Síndico Segundo; Prof. Esu Magdiel Duque, Síndico Suplente; Profa. María Luisa Godoy, Concejala Primera; Lic. Melvin Alberto Rosal, Concejala Segundo; Cte. Mirrain Campos Paredes, Concejala Tercera; Lic. Marvin Mauricio Godoy, Concejala Cuarta; Lic. Jaime Leonel Guerra, Concejala Suplente que sustituye al Concejala Quinto; Lic. Fredy Fernando Recinos, Concejala Suplente y Lic. Lenin Bladimir Ortiz Pinto Secretario Municipal que suscribe dando cuenta de la agenda preparada para el efecto la que fue aprobada, para dar paso a la lectura del Acta anterior la que también fue aprobada para proceder la manera siguiente: -

PRIMERO: . . . SEGUNDO: . . . TERCERO: Fue conocido el informe de SEGEPLAN relacionado con el proceso de PLANIFICACION TERRITORIAL para realizar los planes de Desarrollo Municipal que iniciaron en enero del 2.009. El honorable Concejo Municipal CONSIDERANDO: la urgencia e importancia de culminar dicha planificación, por unanimidad de votos ACUERDA: Avalar y apoyar todo el proceso de Planificación antes mencionado asumiendo el compromiso de colaborar activamente en las fases restantes. Certifíquese. ---

CUARTO: No habiendo más que hacer constar en la presente se da por finalizada en el mismo lugar y fecha, cuatro horas más tarde, leyendo y firmando de conformidad los que intervenimos. Damos fé.

Y para remitir a donde corresponde en trámites legales, se extiende firma y sella la presente en la Municipalidad de Santa Catarina Mita, Jutiapa, ocho de enero del dos mil diez.

CERTIFICO:


Lic. Lenin Bladimir Ortiz Pinto
Secretario Municipal




V. Bc.
Lic. René Vicente Osorio Bolaños
Alcalde Municipal



"Obras y mas Obras"

Administración Osorio Bolaños 2008 - 2012

ANEXO 9.8. Acuerdo de aprobación PDM.

Municipalidad De Santa Catarina Mita
Departamento de Jutiapa
Guatemala C. A.
Tels. 7888-3112 / 7888-3392
e-mail: musacami@intelnett.com

El infrascrito Secretario del Consejo Municipal de Desarrollo (COMUDE) de Santa Catarina Mita, departamento de Jutiapa, CERTIFICA: que para el efecto tuvo a la vista el Libro de Actas No.01 del COMUDE, en el que se encuentra la que copiada literalmente dice: ---

ACTA No.05-2.011 En el Municipio de Santa Catarina Mita, Departamento de Jutiapa, siendo las nueve horas del lunes seis de junio del dos mil once reunidos en el Salón Itzepeque de Santa Catarina Mita los señores: Lic. René Vicente Osorio Bolaños, Alcalde Municipal, los miembros de los diversos sectores y COCODES que integran el COMUDE de Santa Catarina Mita y Secretario para dejar constancia de la siguiente:

PRIMERO: El señor alcalde Municipal dio inicio a la asamblea, dio la bienvenida y explico que el objeto de la sesión es la actualización y validación de la Matriz de Planificación del Plan de Desarrollo Municipal de Santa Catarina Mita.

SEGUNDO: En virtud de lo anterior, se procedió integrar las diversas mesas de trabajo para la revisión, discusión y análisis de cada componente de la matriz y posteriormente se sometió a la general para su aprobación dando como resultado que por unanimidad de votos el COMUDE de Santa Catarina Mita APRUEBA y VALIDA la Matriz de Planificación del Plan de Desarrollo Municipal 2.011 -2.025.

TERCERO: No habiendo más que hacer constar en la presente se da por finalizada en el mismo lugar y fecha tres horas más tarde leyendo y firmando de conformidad los que intervenimos damos fe.

Y para remitir a donde corresponde en trámites legales se extiende, firma y sella la presente en Santa Catarina Mita, Jutiapa, a los seis de junio del dos mil once.

CERTIFICO:

Lic. Lenin Blasón, José Pineda
Secretario COMUDE

Vo.Bo.

Lic. René Vicente Osorio Bolaños
Presidente COMUDE

"Obras y mas Obras"
Administración Osorio Bolaños 2008 - 2012

X. SITIOS DE BUSQUEDA DE INFORMACION

Social

Asociación de investigación y estudios sociales

Pobreza general y pobreza extrema

<http://www.asies.org.gt>

Abril 2011

Educación

Ministerio de Educación

Indicadores de cobertura en educación

<http://www.mineduc.gob.gt>

Abril 2011

Educación y salud

Diálogo para la inversión social en Guatemala

Fichas Municipales

<http://www.proyectodialogo.org>

Abril 2011

Geografía

Servicio de información municipal

Mapas municipales y departamentales

http://www.inforpressca.com/municipal/mapas_web/guatemala.php

Abril 2011

Salud

Sistema de información gerencial en salud

Indicadores de mortalidad y morbilidad materno/infantil

<http://sigsa.mspas.gob.gt>

Abril 2011

Educación

Ministerio de Educación / Anuario Estadístico 2008 Guatemala

Estadísticas del sistema educativo nacional 2008

<http://www.mineduc.gob.gt/estadistica/2008/default.htm>

Abril 2011

Demografía y Población, Medio Ambiente y Economía

Instituto Nacional de Estadística

Censos y estadísticas de demografía, población, medio ambiente y economía

<http://www.ine.gob.gt>

Plan de desarrollo Santa Catarina Mita Jutiapa



Segeplan trabaja en implementar el Sistema Nacional de Planificación a través de la vinculación del marco de políticas para el desarrollo con la planificación territorial y la sectorial y éstas, con el presupuesto de ingresos y egresos de la Nación. Para ello se ha priorizado el fortalecimiento de las capacidades institucionales del organismo Ejecutivo, de las municipalidades y de los Consejos de Desarrollo, así como el trabajo en los territorios para la elaboración de los planes municipales, departamentales y regionales.

Se busca que la planificación e inversión sectorial, la municipal, la de los Consejos de Desarrollo y el apoyo de la cooperación internacional, respondan a la misma visión que fue plasmada en el trabajo participativo que dio como resultado este plan y que busca mejorar la calidad de vida de la población.



La elaboración de este Plan de desarrollo municipal fue posible con el apoyo de:



Con la asesoría técnico-metodológica de SEGEPLAN

